

ООО «КредоПроект»

Ассоциация проектировщиков «Национальное Проектное
Объединение» Регистрационный номер СРО –П-200-23052018

Присоединение земельного участка с кадастровым номером
54:35:072001:897 к автомобильной дороге местного значения по
объекту многоквартирные многоэтажные дома с объектами
обслуживания жилой застройки во встроенных помещениях по
ул.Кирова в Октябрьском районе г.Новосибирска

РАБОЧАЯ ДОКУМЕНТАЦИЯ

ПОПЕРЕЧНЫЕ ПРОФИЛЯ

1 ЭТАП

Шифр № 488/2025-АД,П

Директор



Р.Н. Волков

ГИП



П.В. Гурин

Ведомость основных комплектов чертежей

Обозначение	Наименование
488/2025-АД	Автомобильная дорога 1 этап
488/2025-АД.П	Поперечные профили 1 этап

Состав рабочей документации

Лист	Наименование	Примечание
0	Общие данные. Поперечные профили	1 лист
1-32	Поперечный профиль оси трассы №1	32 листа
33-52	Поперечный профиль оси трассы №2	20 листов
53-59	Поперечный профиль оси трассы №3	7 листов

Согласовано

Взам. инв. N

Подп. и дата

Инв. N подл.

488/2025-АД.П

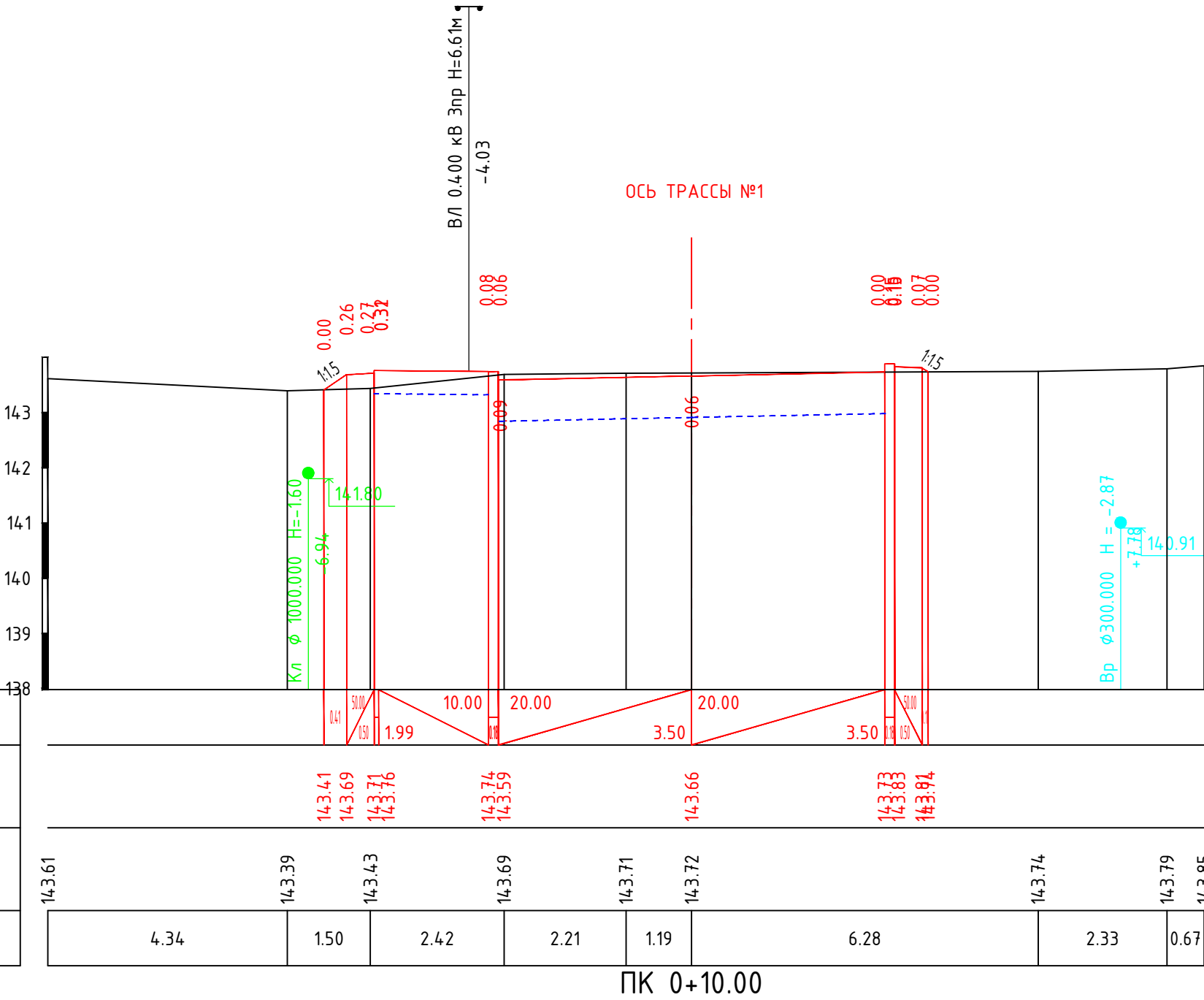
Присоединение земельного участка с кадастровым номером 54:35:072001:897 к автомобильной дороге местного значения по объекту многоквартирные многоэтажные дома с объектами обслуживания жилой застройки во встроенных помещениях по ул.Кирова в Октябрьском районе г.Новосибирска

Изм.	Кол.	Лист	N док.	Подпись	Дата			
Разраб.		Гурин		Ж.С	04.25	Автомобильная дорога 1 этап	Стадия	Лист
Рук. гр.							Р	0
Гл. спец.								
Нач. отд.		Волков		Ж.С	04.25	Общие данные. Поперечные профили	ООО «КредоПроект»	
Н. контр.								
ГИП		Гурин		Ж.С	04.25			

Инв. N подл.	Подп. и дата	Взам. инв. N	Согласовано	

М 1:100 по вертикали
М 1:100 по горизонтали

Проектные данные	Уклон, о/оо; длина, м
	Отметка покрытия, м
Фактические данные	Отметка рельефа, м
	Расстояние, м

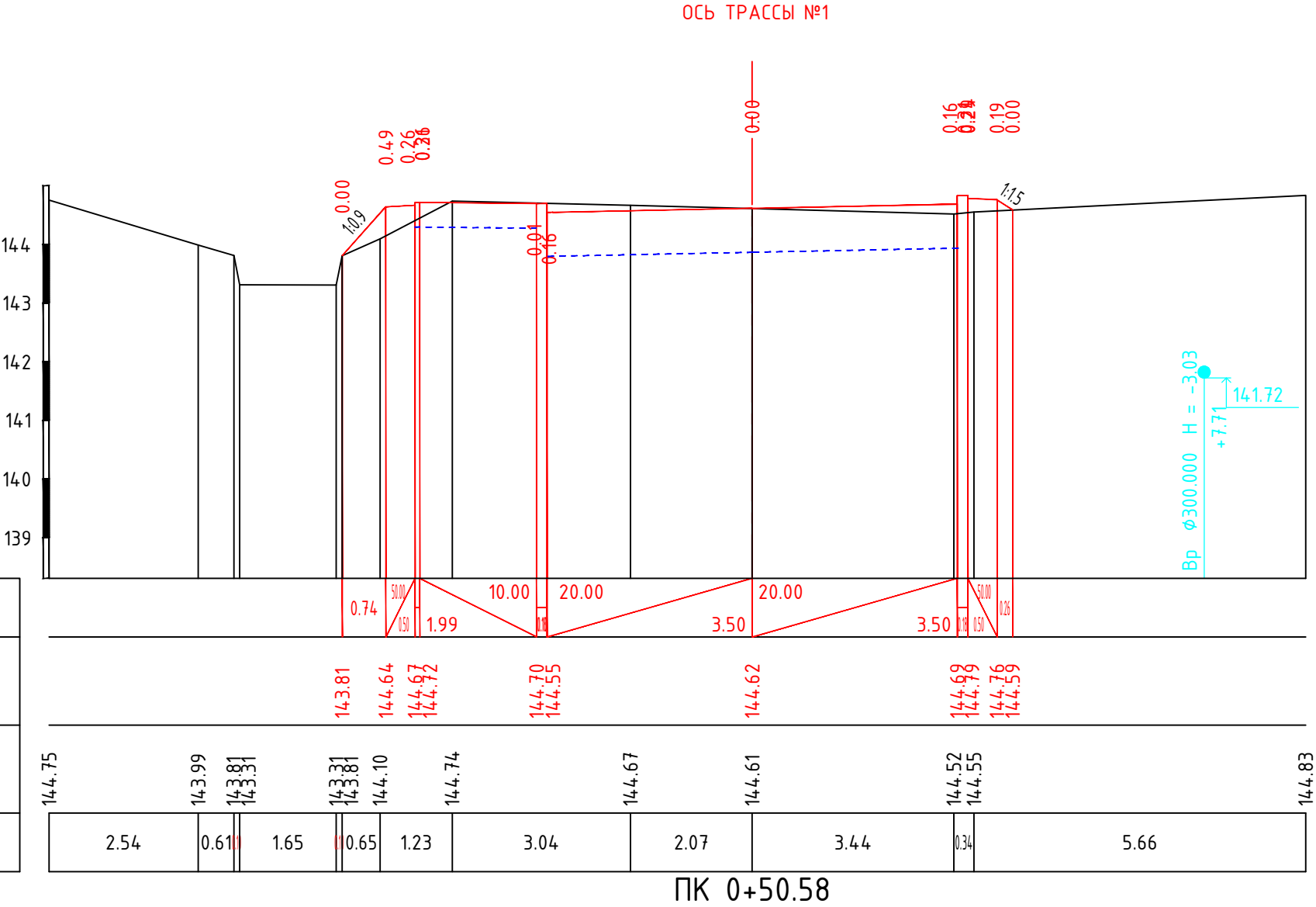





						488/2025-АД.П			
						Присоединение земельного участка с кадастровым номером 54:35:072001:897 к автомобильной дороге местного значения по объекту многоквартирные многоэтажные дома с объектами обслуживания жилой застройки во встроенных помещениях по ул.Кирова в Октябрьском районе г.Новосибирска			
Изм.	Кол.	Лист	N док.	Подпись	Дата	Автомобильная дорога 1 этап	Стадия	Лист	Листов
Разраб.		Гурин		Г.Г.	04.25		Р	1	
Рук. гр.									
Гл. спец.									
Нач. отд.		Волков		В.В.	04.25				
Н. контр.						Поперечный профиль оси трассы №1	ООО «КредоПроект»		
ГИП		Гурин		Г.Г.	04.25				

Согласовано					
Взам. инв. N					
Подп. и дата					
Инв. N подл.					

М 1:100 по вертикали
М 1:100 по горизонтали

Проектные данные	Уклон, о/оо; длина, м
	Отметка покрытия, м
Фактические данные	Отметка рельефа, м
	Расстояние, м

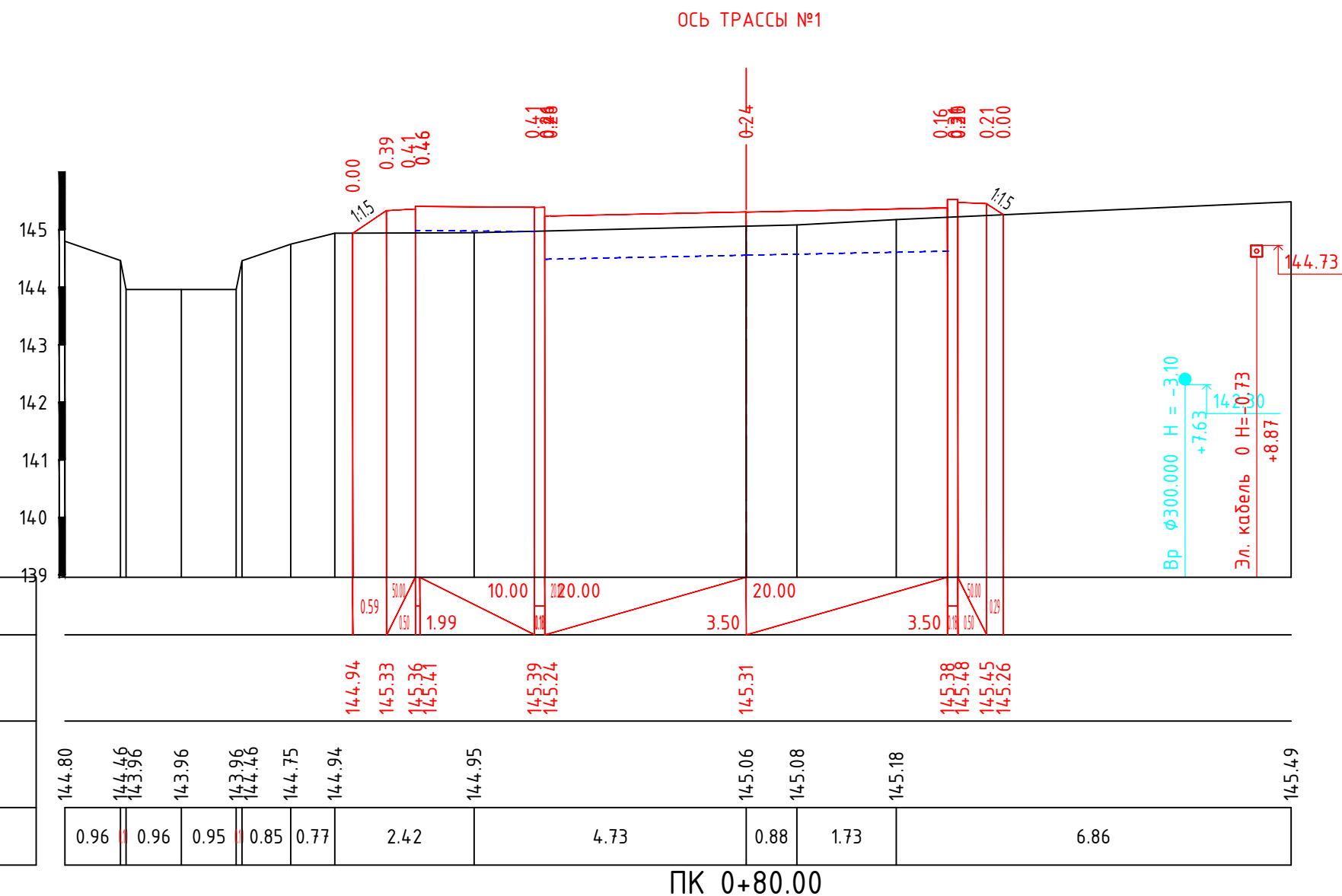


						488/2025-АД.П			
						Присоединение земельного участка с кадастровым номером 54:35:072001:897 к автомобильной дороге местного значения по объекту многоквартирные многоэтажные дома с объектами обслуживания жилой застройки во встроенных помещениях по ул.Кирова в Октябрьском районе г.Новосибирска			
Изм.	Кол.	Лист	N док.	Подпись	Дата	Автомобильная дорога 1 этап	Стадия	Лист	Листов
Разраб.		Гурин			04.25		Р	2	
Рук. гр.									
Гл. спец.						Поперечный профиль оси трассы №1	ООО «КредоПроект»		
Нач. отд.		Волков			04.25				
Н. контр.									
ГИП		Гурин			04.25				

Инв. N подл.	Подп. и дата	Взам. инв. N	Согласовано			

М 1:100 по вертикали
М 1:100 по горизонтали

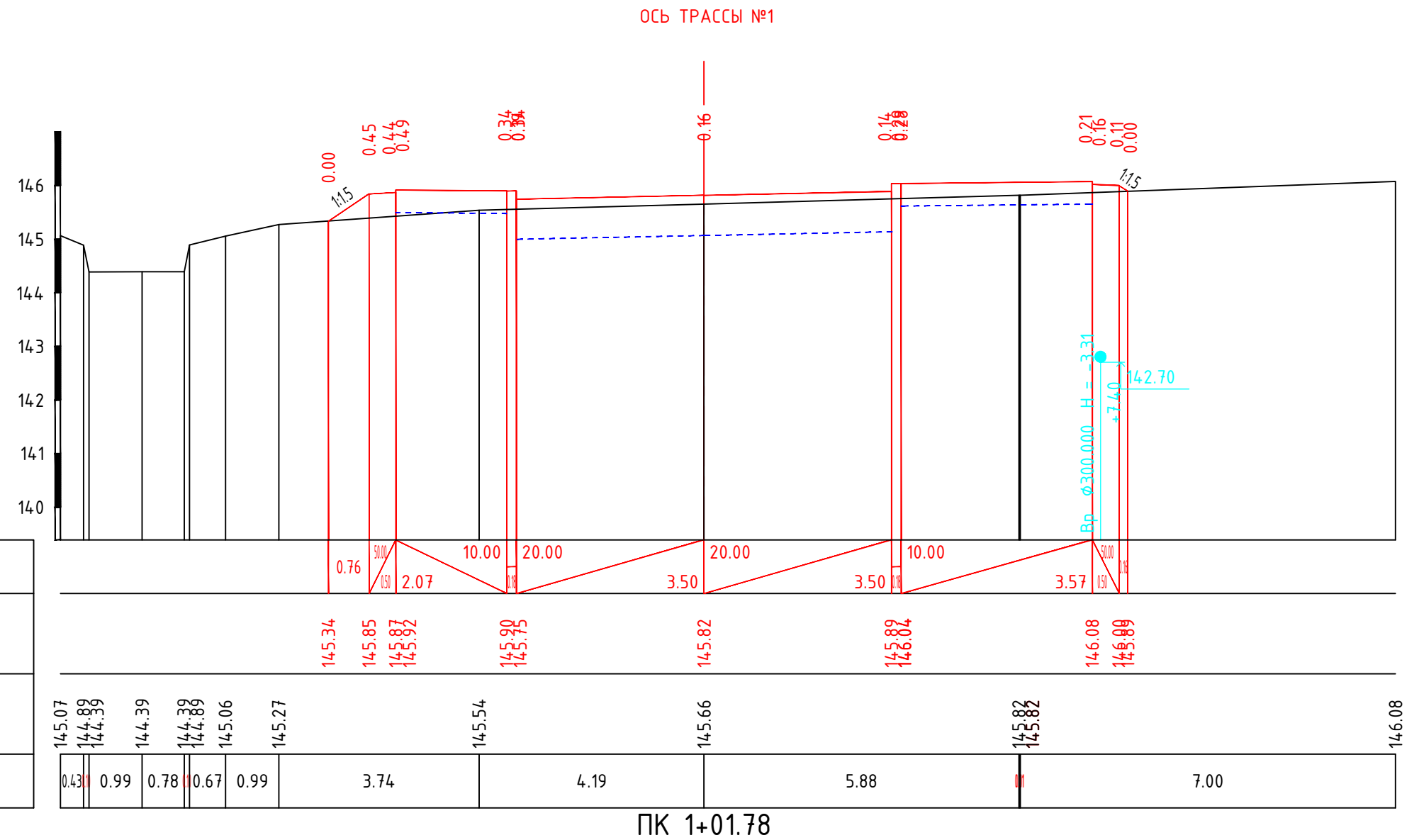
Проектные данные	Уклон, 0/00; длина, м
	Отметка покрытия, м
Фактические данные	Отметка рельефа, м
	Расстояние, м



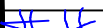


						488/2025-АД.П		
						Присоединение земельного участка с кадастровым номером 54:35:072001:897 к автомобильной дороге местного значения по объекту многоквартирные многоэтажные дома с объектами обслуживания жилой застройки во встроенных помещениях по ул.Кирова в Октябрьском районе г.Новосибирска		
Изм.	Кол.	Лист	N док.	Подпись	Дата	Стадия	Лист	Листов
Разраб.		Гурин		<i>Г.Гурин</i>	04.25	Автомобильная дорога 1 этап	Р	3
Рук. гр.								
Гл. спец.								
Нач. отд.		Волков		<i>В.Волков</i>	04.25	Поперечный профиль оси трассы №1	000 «КредоПроект»	
Н. контр.								
ГИП		Гурин		<i>Г.Гурин</i>	04.25			

Инв. N подл.	Подп. и дата	Взам. инв. N	Согласовано			

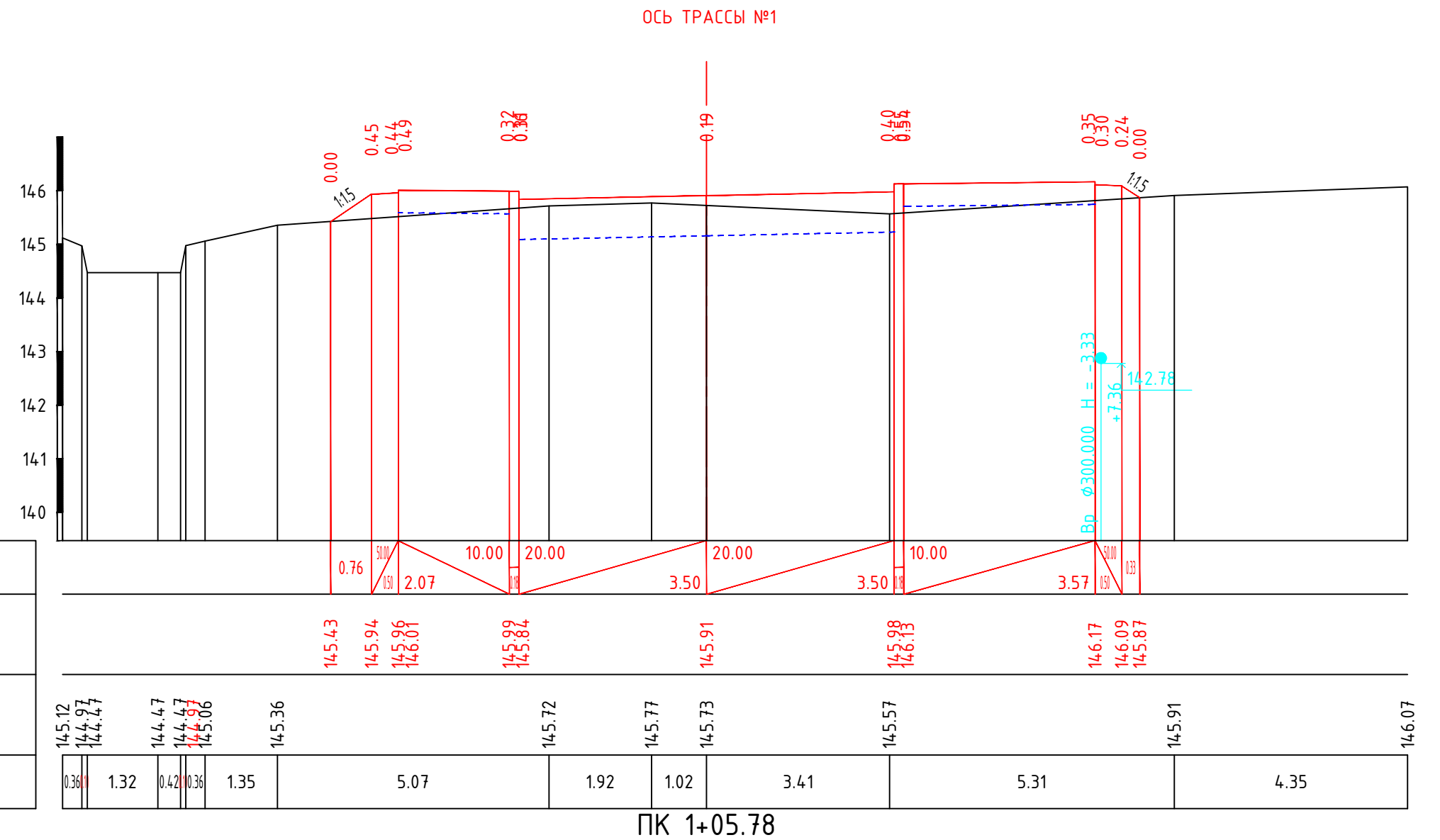
М 1:100 по вертикали
М 1:100 по горизонтали



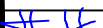


						488/2025-АД.П								
						Присоединение земельного участка с кадастровым номером 54:35:072001:897 к автомобильной дороге местного значения по объекту многоквартирные многоэтажные дома с объектами обслуживания жилой застройки во встроенных помещениях по ул.Кирова в Октябрьском районе г.Новосибирска								
Изм.	Кол.	Лист	№ док.	Подпись	Дата									
Разраб.		Гурин			04.25	Автомобильная дорога 1 этап			Стадия	Лист	Листов			
Рук. гр.									Р	4				
Гл. спец.														
Нач. отд.		Волков			04.25	Поперечный профиль оси трассы №1			ООО «КредоПроект»					
Н. контр.														
ГИП		Гурин			04.25									

Инв. N подл.	Подп. и дата	Взам. инв. N	Согласовано			

М 1:100 по вертикали
М 1:100 по горизонтали

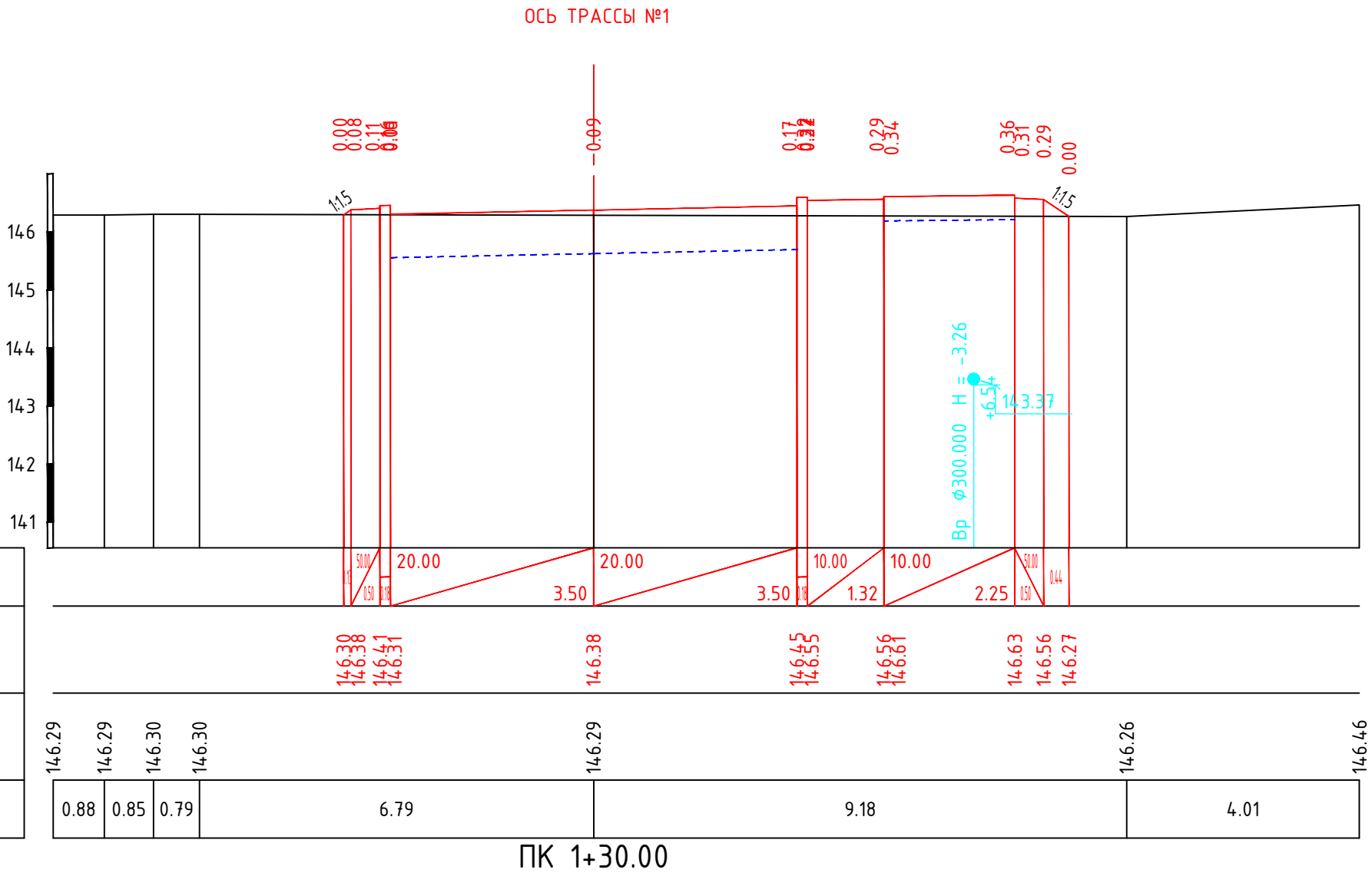





						488/2025-АД.П								
						Присоединение земельного участка с кадастровым номером 54:35:072001:897 к автомобильной дороге местного значения по объекту многоквартирные многоэтажные дома с объектами обслуживания жилой застройки во встроенных помещениях по ул.Кирова в Октябрьском районе г.Новосибирска								
Изм.	Кол.	Лист	№ док.	Подпись	Дата									
Разраб.		Гурин			04.25	Автомобильная дорога 1 этап			Стадия	Лист	Листов			
Рук. гр.									Р	5				
Гл. спец.														
Нач. отд.		Волков			04.25	Поперечный профиль оси трассы №1			ООО «КредоПроект»					
Н. контр.														
ГИП		Гурин			04.25									

Инв. N подл.	Подп. и дата	Взам. инв. N	Согласовано			

М 1:100 по вертикали
М 1:100 по горизонтали

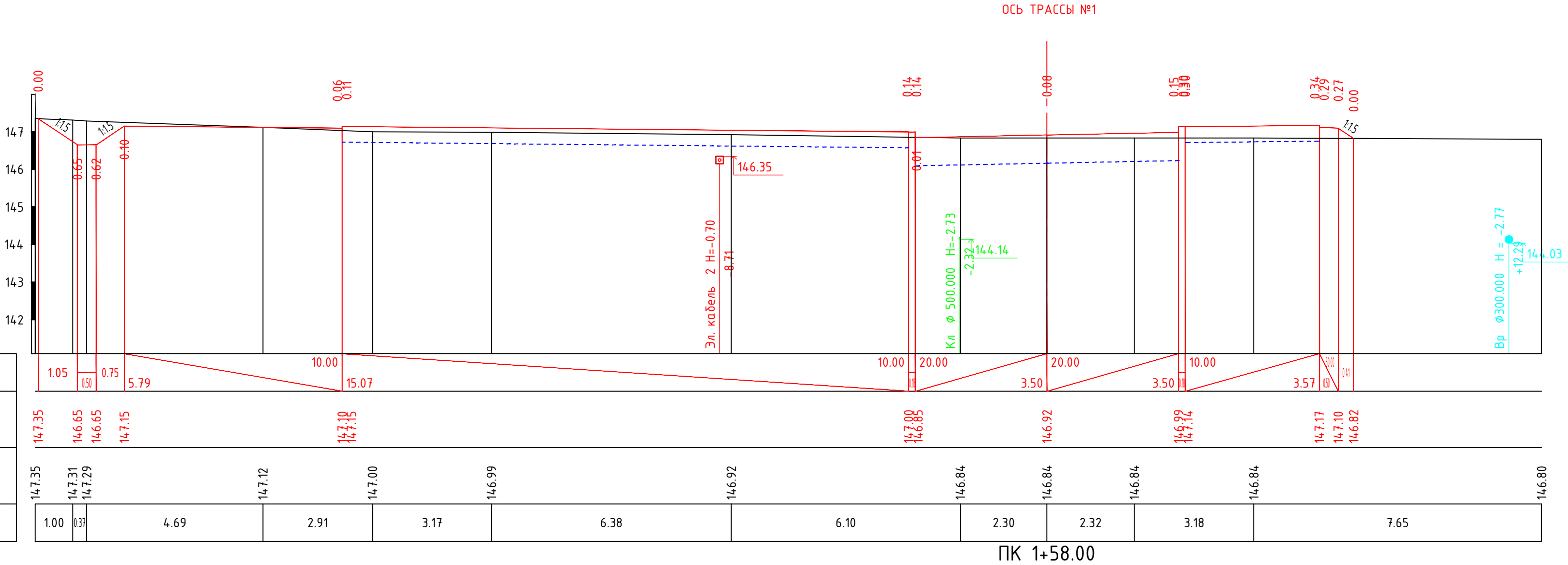
Проектные данные	Уклон, ‰; длина, м
	Отметка покрытия, м
Фактические данные	Отметка рельефа, м
	Расстояние, м






						488/2025-АД.П			
						Присоединение земельного участка с кадастровым номером 54:35:072001:897 к автомобильной дороге местного значения по объекту многоквартирные многоэтажные дома с объектами обслуживания жилой застройки во встроенных помещениях по ул.Кирова в Октябрьском районе г.Новосибирска			
Изм.	Кол.	Лист	N док.	Подпись	Дата	Автомобильная дорога 1 этап	Стадия	Лист	Листов
Разраб.		Гурин			04.25		Р	6	
Рук. гр.									
Гл. спец.									
Нач. отд.		Волков			04.25	Поперечный профиль оси трассы №1	ООО «КредоПроект»		
Н. контр.									
ГИП		Гурин			04.25				

М 1:100 по вертикали
М 1:100 по горизонтали

Проектные данные	Уклон, о/оо; длина, м
	Отметка покрытия, м
Фактические данные	Отметка рельефа, м
	Расстояние, м

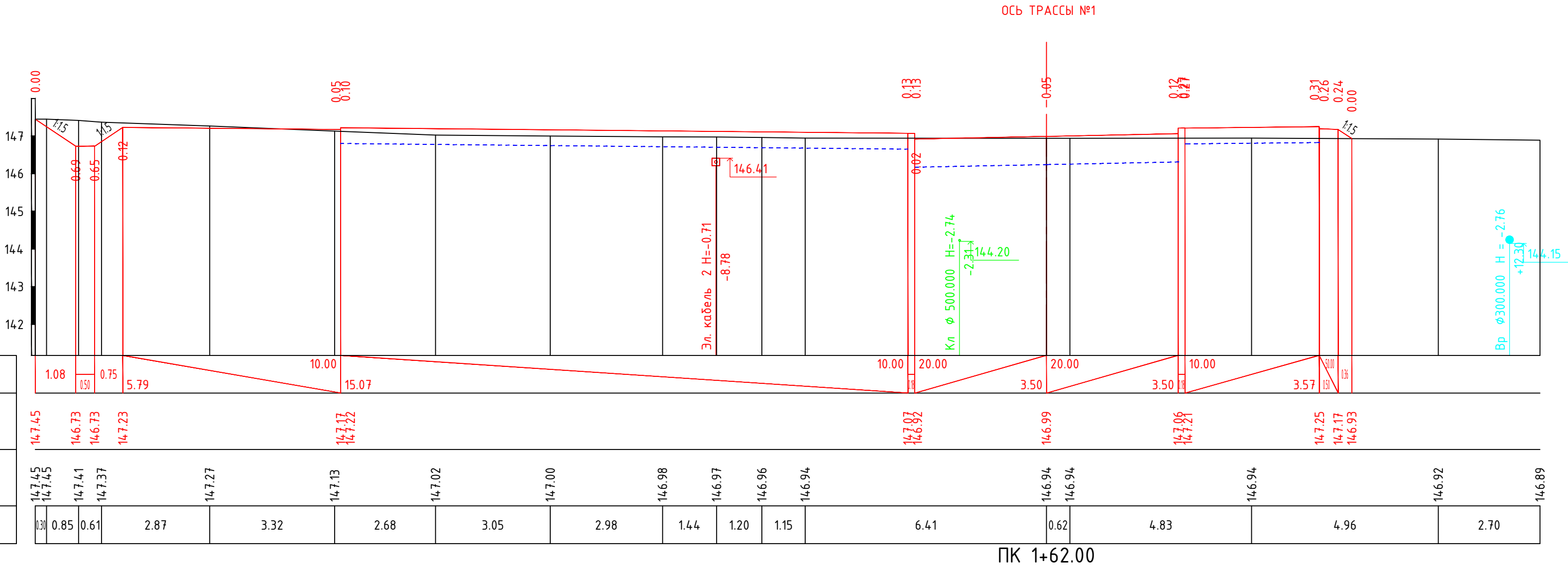





						488/2025-АД.П			
						Присоединение земельного участка с кадастровым номером 54:35:072001:897 к автомобильной дороге местного значения по объекту многоквартирные многоэтажные дома с объектами обслуживания жилой застройки во встроенных помещениях по ул.Кирова в Октябрьском районе г.Новосибирска			
Изм.	Кол.	Лист	№ док.	Подпись	Дата	Автомобильная дорога 1 этап	Стадия	Лист	Листов
Разраб.		Гурин			04.25		Р	7	
Рук. гр.									
Гл. спец.									
Нач. отд.		Волков			04.25	Поперечный профиль оси трассы №1	ООО «КредоПроект»		
Н. контр.									
ГИП		Гурин			04.25				

Согласовано			
Взам. инв. №			
Подп. и дата			
Инв. № подл.			

М 1:100 по вертикали
М 1:100 по горизонтали

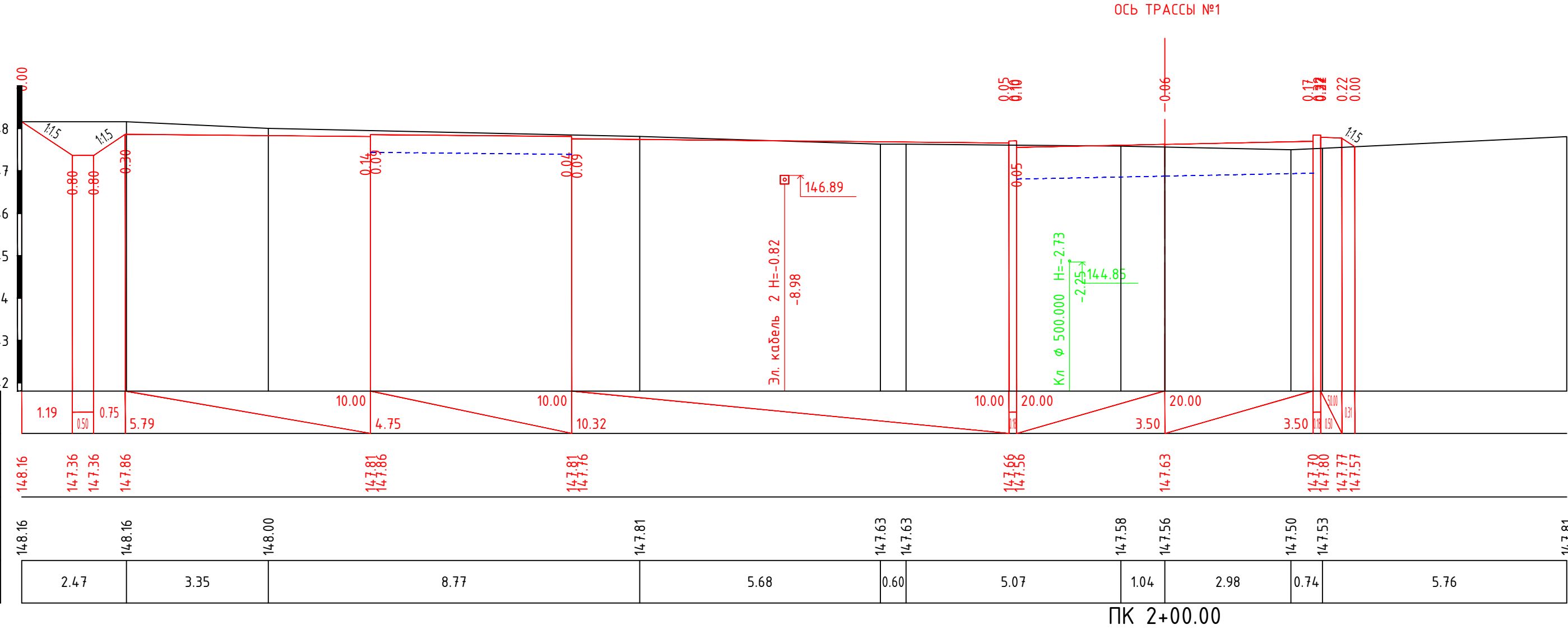
Проектные данные	Уклон, о/оо; длина, м
	Отметка покрытия, м
Фактические данные	Отметка рельефа, м
	Расстояние, м






						488/2025-АД.П				
						Присоединение земельного участка с кадастровым номером 54:35:072001:897 к автомобильной дороге местного значения по объекту многоквартирные многоэтажные дома с объектами обслуживания жилой застройки во встроенных помещениях по ул.Кирова в Октябрьском районе г.Новосибирска				
Изм.	Кол.	Лист	N док.	Подпись	Дата	Автомобильная дорога 1 этап		Стадия	Лист	Листов
Разраб.		Гурин			04.25			Р	8	
Рук. гр.										
Гл. спец.										
Нач. отд.		Волков			04.25	Поперечный профиль оси трассы №1		ООО «КредоПроект»		
Н. контр.										
ГИП		Гурин			04.25					

М 1:100 по вертикали
М 1:100 по горизонтали

Проектные данные	Уклон, о/оо; длина, м
	Отметка покрытия, м
Фактические данные	Отметка рельефа, м
	Расстояние, м

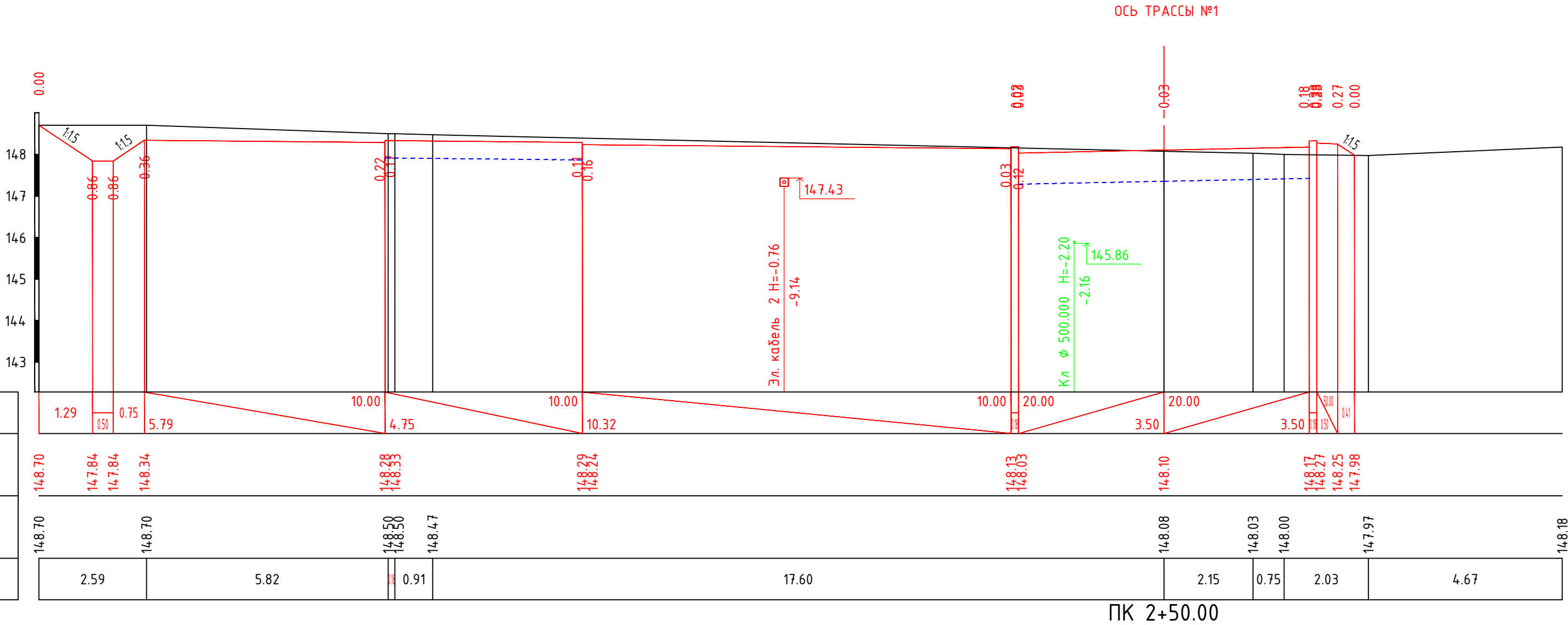





						488/2025-АД.П			
						Присоединение земельного участка с кадастровым номером 54:35:072001:897 к автомобильной дороге местного значения по объекту многоквартирные многоэтажные дома с объектами обслуживания жилой застройки во встроенных помещениях по ул.Кирова в Октябрьском районе г.Новосибирска			
Изм.	Кол.	Лист	№ док.	Подпись	Дата	Автомобильная дорога 1 этап	Стадия	Лист	Листов
Разраб.		Гурин			04.25		Р	9	
Рук. гр.									
Гл. спец.						Поперечный профиль оси трассы №1	000 «КредоПроект»		
Нач. отд.		Волков			04.25				
Н. контр.									
ГИП		Гурин			04.25				

Согласовано				
Взам. инв. №				
Подп. и дата				
Инв. № подл.				

М 1:100 по вертикали
М 1:100 по горизонтали

Проектные данные	Уклон, о/оо; длина, м
	Отметка покрытия, м
Фактические данные	Отметка рельефа, м
	Расстояние, м

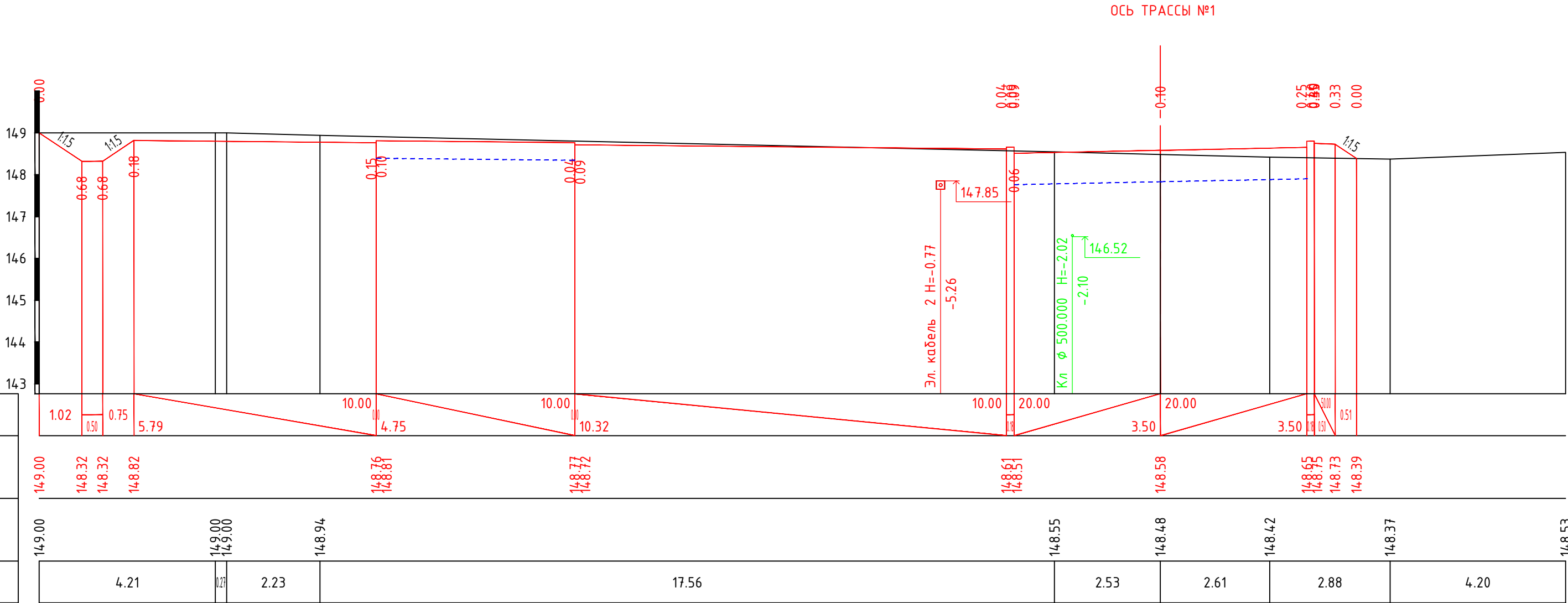





						488/2025-АД.П			
						Присоединение земельного участка с кадастровым номером 54:35:072001:897 к автомобильной дороге местного значения по объекту многоквартирные многоэтажные дома с объектами обслуживания жилой застройки во встроенных помещениях по ул.Кирова в Октябрьском районе г.Новосибирска			
Изм.	Кол.	Лист	№ док.	Подпись	Дата	Автомобильная дорога 1 этап	Стадия	Лист	Листов
Разраб.		Гурин			04.25		Р	10	
Рук. гр.									
Гл. спец.									
Нач. отд.		Волков			04.25	Поперечный профиль оси трассы №1	000 «КредоПроект»		
Н. контр.									
ГИП		Гурин			04.25				

Инв. № подл.	Согласовано		Подп. и дата	Взам. инв. №	

М 1:100 по вертикали
М 1:100 по горизонтали

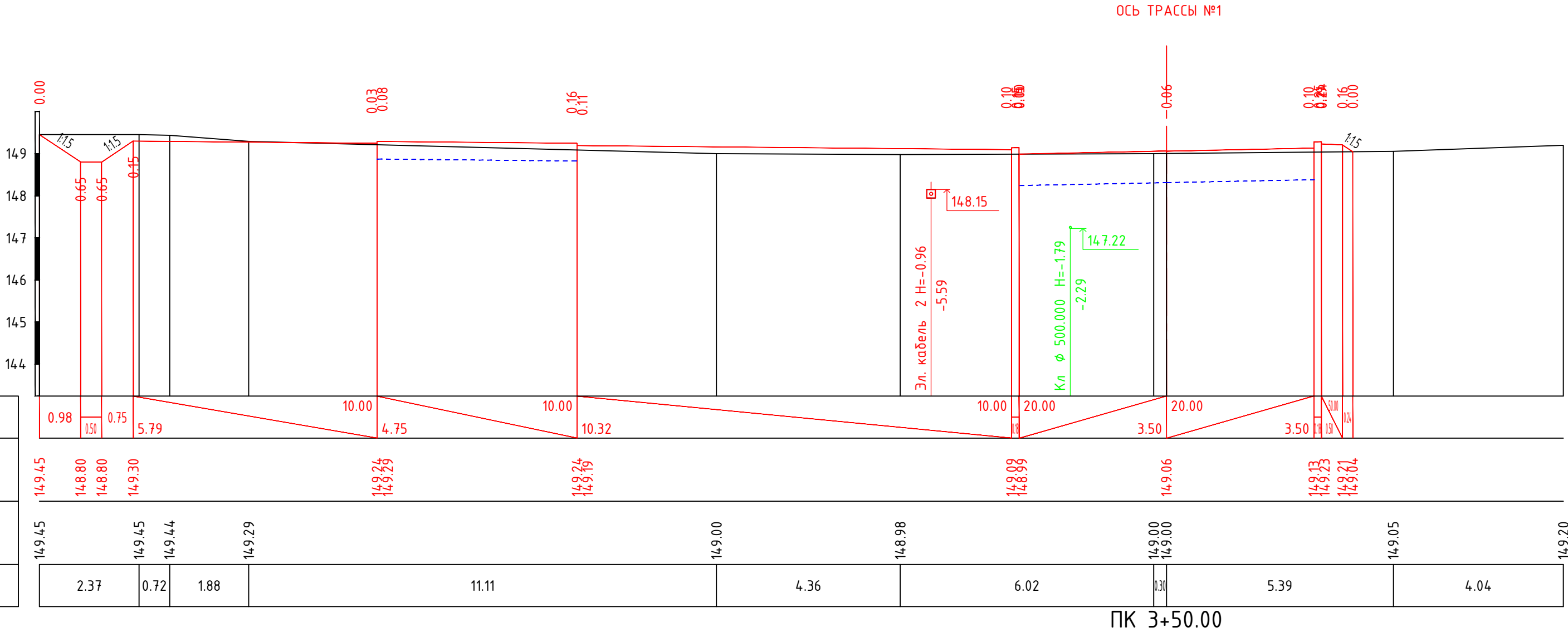
Проектные данные	Уклон, о/оо; длина, м
	Отметка покрытия, м
Фактические данные	Отметка рельефа, м
	Расстояние, м






						488/2025-АД.П			
						Присоединение земельного участка с кадастровым номером 54:35:072001:897 к автомобильной дороге местного значения по объекту многоквартирные многоэтажные дома с объектами обслуживания жилой застройки во встроенных помещениях по ул.Кирова в Октябрьском районе г.Новосибирска			
Изм.	Кол.	Лист	№ док.	Подпись	Дата	Автомобильная дорога 1 этап	Стадия	Лист	Листов
Разраб.		Гурин			04.25		Р	11	
Рук. гр.									
Гл. спец.									
Нач. отд.		Волков			04.25	Поперечный профиль оси трассы №1	000 «КредоПроект»		
Н. контр.									
ГИП		Гурин			04.25				

М 1:100 по вертикали
М 1:100 по горизонтали

Проектные данные	Уклон, о/оо; длина, м
	Отметка покрытия, м
Фактические данные	Отметка рельефа, м
	Расстояние, м

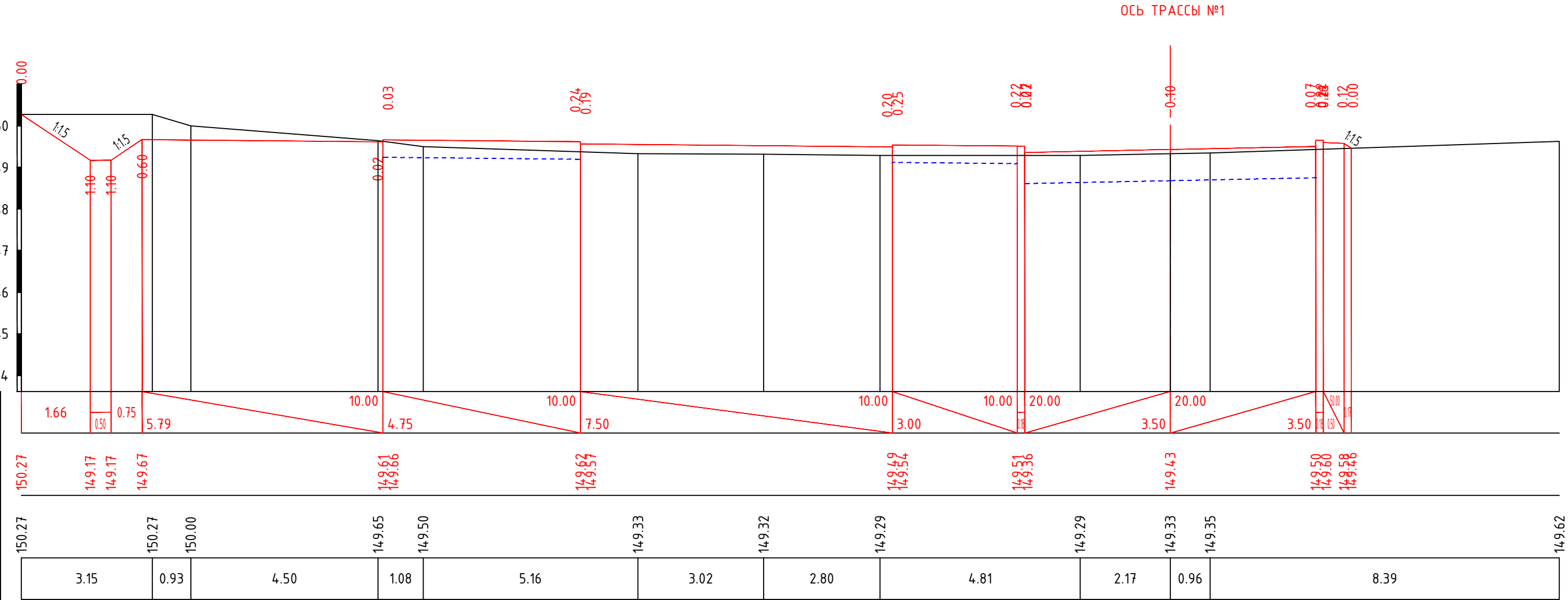


						488/2025-АД.П			
						Присоединение земельного участка с кадастровым номером 54:35:072001:897 к автомобильной дороге местного значения по объекту многоквартирные многоэтажные дома с объектами обслуживания жилой застройки во встроенных помещениях по ул.Кирова в Октябрьском районе г.Новосибирска			
Изм.	Кол.	Лист	№ док.	Подпись	Дата	Автомобильная дорога 1 этап	Стадия	Лист	Листов
Разраб.		Гурин			04.25		Р	12	
Рук. гр.									
Гл. спец.						Поперечный профиль оси трассы №1	ООО «КредоПроект»		
Нач. отд.		Волков			04.25				
Н. контр.									
ГИП		Гурин			04.25				




Согласовано			
Взам. инв. №			
Подп. и дата			
Инв. № подл.			

М 1:100 по вертикали
М 1:100 по горизонтали

Проектные данные	Уклон, о/оо; длина, м
	Отметка покрытия, м
Фактические данные	Отметка рельефа, м
	Расстояние, м



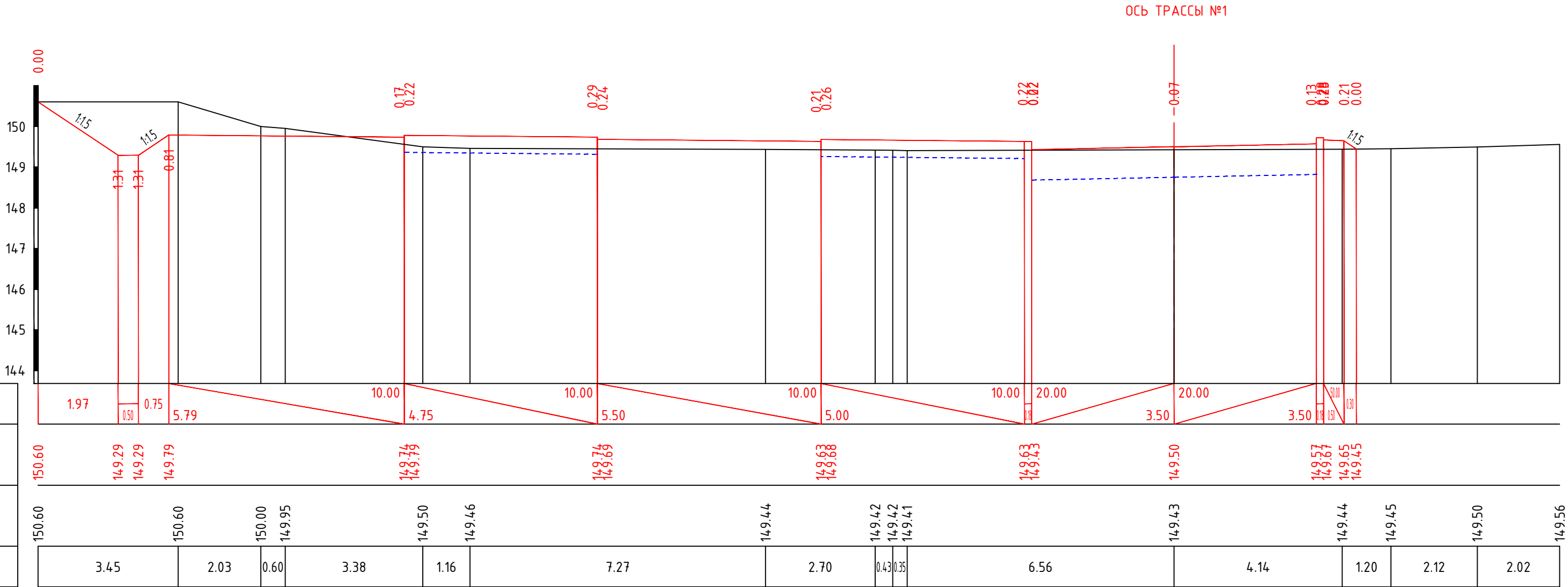
ПК 3+88.66

						488/2025-АД.П				
						Присоединение земельного участка с кадастровым номером 54:35:072001:897 к автомобильной дороге местного значения по объекту многоквартирные многоэтажные дома с объектами обслуживания жилой застройки во встроенных помещениях по ул.Кирова в Октябрьском районе г.Новосибирска				
Изм.	Кол.	Лист	N док.	Подпись	Дата	Автомобильная дорога 1 этап		Стадия	Лист	Листов
Разраб.		Гурин			04.25			Р	13	
Рук. гр.										
Гл. спец.										
Нач. отд.		Волков			04.25	Поперечный профиль оси трассы №1		ООО «КредоПроект»		
Н. контр.										
ГИП		Гурин			04.25					




Инв. № подл.	Подп. и дата	Взам. инв. №	Согласовано

М 1:100 по вертикали
М 1:100 по горизонтали

Проектные данные	Уклон, о/оо; длина, м
	Отметка покрытия, м
Фактические данные	Отметка рельефа, м
	Расстояние, м



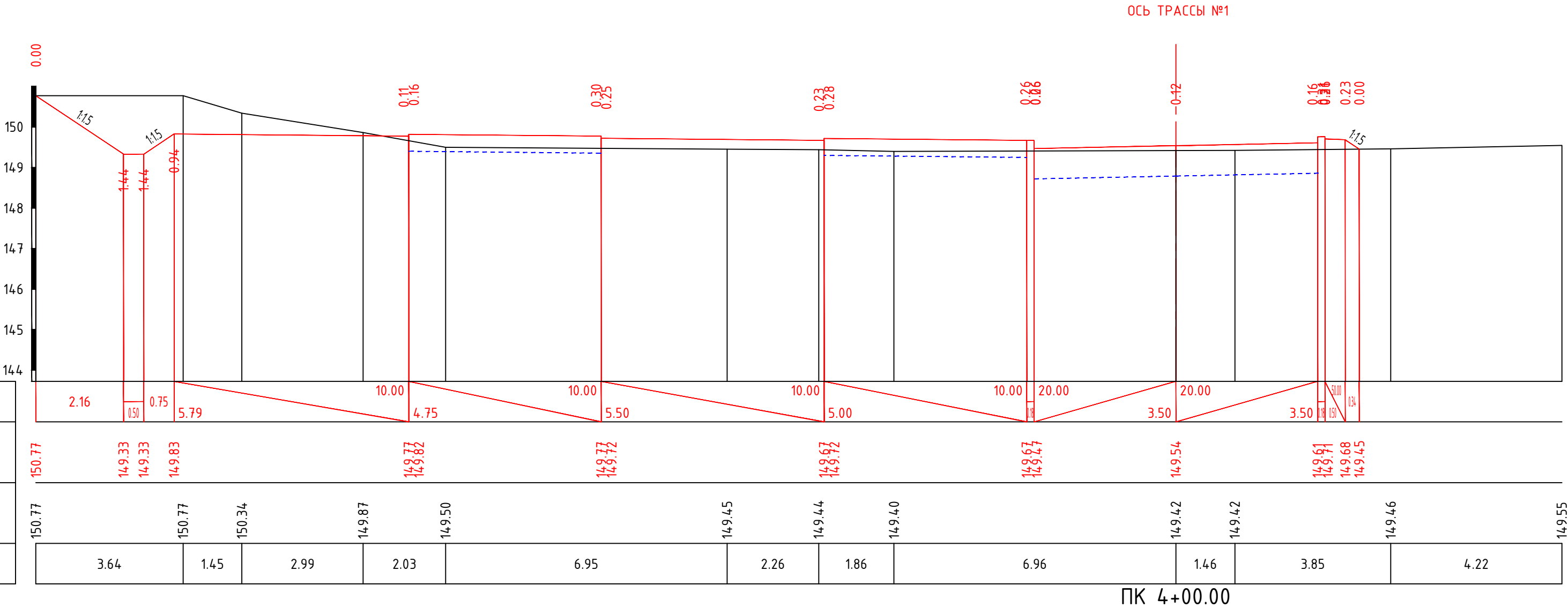
ПК 3+96.16




						488/2025-АД.П			
						Присоединение земельного участка с кадастровым номером 54:35:072001:897 к автомобильной дороге местного значения по объекту многоквартирные многоэтажные дома с объектами обслуживания жилой застройки во встроенных помещениях по ул.Кирова в Октябрьском районе г.Новосибирска			
Изм.	Кол.	Лист	№ док.	Подпись	Дата	Автомобильная дорога 1 этап	Стадия	Лист	Листов
Разраб.		Гурин			04.25		Р	14	
Рук. гр.									
Гл. спец.									
Нач. отд.		Волков			04.25	Поперечный профиль оси трассы №1	000 «КредоПроект»		
Н. контр.									
ГИП		Гурин			04.25				

Инв. № подл.	Подп. и дата	Взам. инв. №	Согласовано			

М 1:100 по вертикали
М 1:100 по горизонтали

Проектные данные	Уклон, о/оо; длина, м
	Отметка покрытия, м
Фактические данные	Отметка рельефа, м
	Расстояние, м

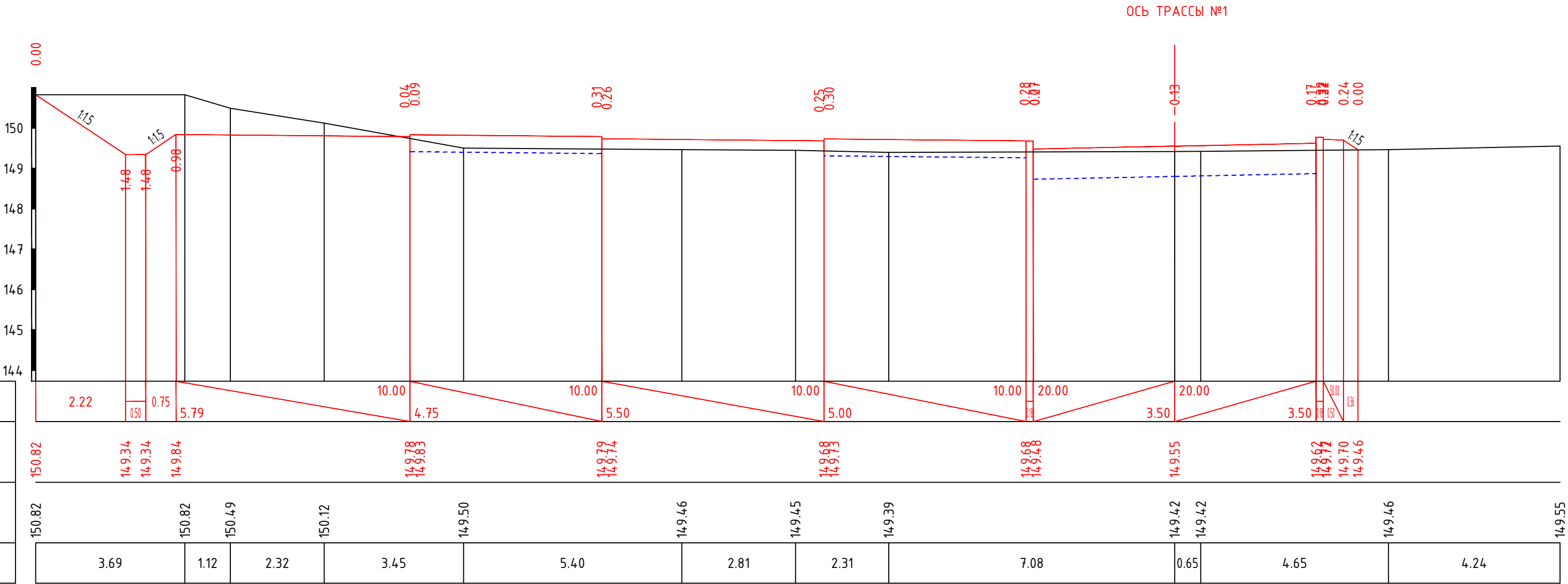


						488/2025-АД.П			
						Присоединение земельного участка с кадастровым номером 54:35:072001:897 к автомобильной дороге местного значения по объекту многоквартирные многоэтажные дома с объектами обслуживания жилой застройки во встроенных помещениях по ул.Кирова в Октябрьском районе г.Новосибирска			
Изм.	Кол.	Лист	N док.	Подпись	Дата	Автомобильная дорога 1 этап	Стадия	Лист	Листов
Разраб.		Гурин			04.25		Р	15	
Рук. гр.							Поперечный профиль оси трассы №1		
Гл. спец.									
Нач. отд.		Волков			04.25	Поперечный профиль оси трассы №1	000 «КредоПроект»		
Н. контр.									
ГИП		Гурин			04.25				




Инв. № подл.	Подп. и дата	Взам. инв. №	Согласовано

М 1:100 по вертикали
М 1:100 по горизонтали

Проектные данные	Уклон, о/оо; длина, м
	Отметка покрытия, м
Фактические данные	Отметка рельефа, м
	Расстояние, м



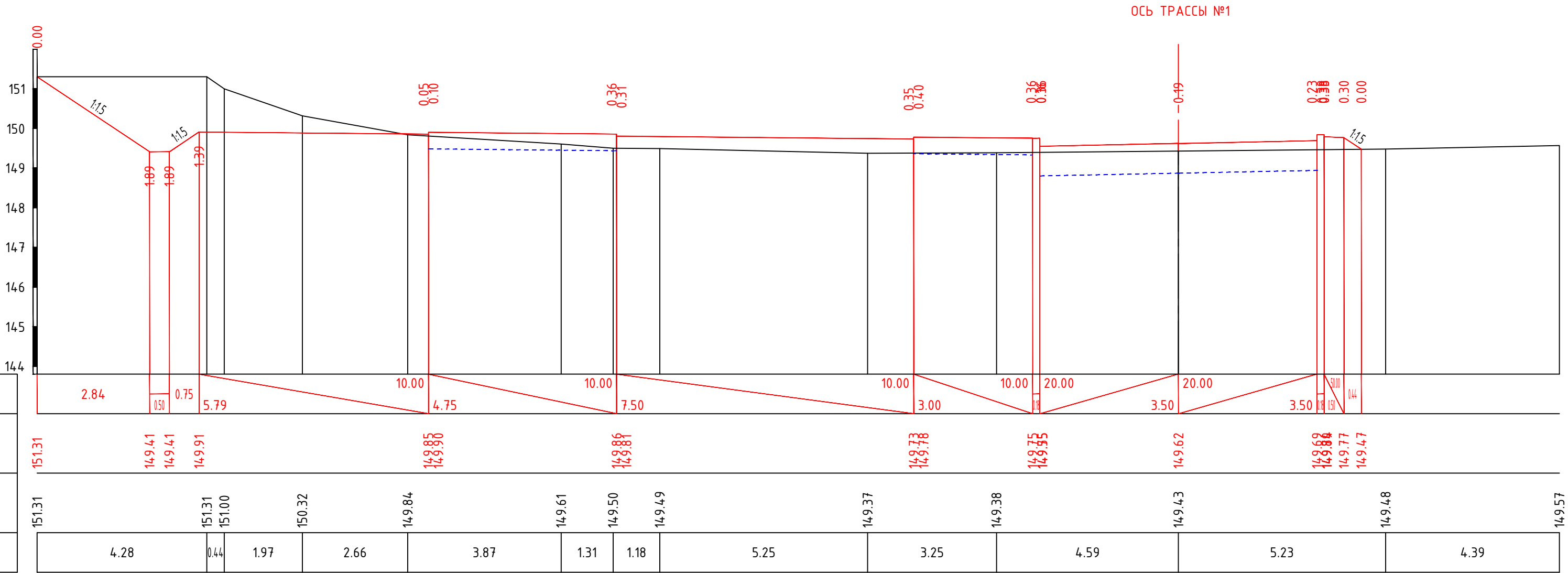
ПК 4+01.16

						488/2025-АД.П			
						Присоединение земельного участка с кадастровым номером 54:35:072001:897 к автомобильной дороге местного значения по объекту многоквартирные многоэтажные дома с объектами обслуживания жилой застройки во встроенных помещениях по ул.Кирова в Октябрьском районе г.Новосибирска			
Изм.	Кол.	Лист	№ док.	Подпись	Дата	Автомобильная дорога 1 этап	Стадия	Лист	Листов
Разраб.		Гурин			04.25		Р	16	
Рук. гр.									
Гл. спец.									
Нач. отд.		Волков			04.25	Поперечный профиль оси трассы №1	000 «КредоПроект»		
Н. контр.									
ГИП		Гурин			04.25				




Инв. № подл.	Согласовано		Подп. и дата	Взам. инв. №	

М 1:100 по вертикали
М 1:100 по горизонтали

Проектные данные	Уклон, о/оо; длина, м
	Отметка покрытия, м
Фактические данные	Отметка рельефа, м
	Расстояние, м



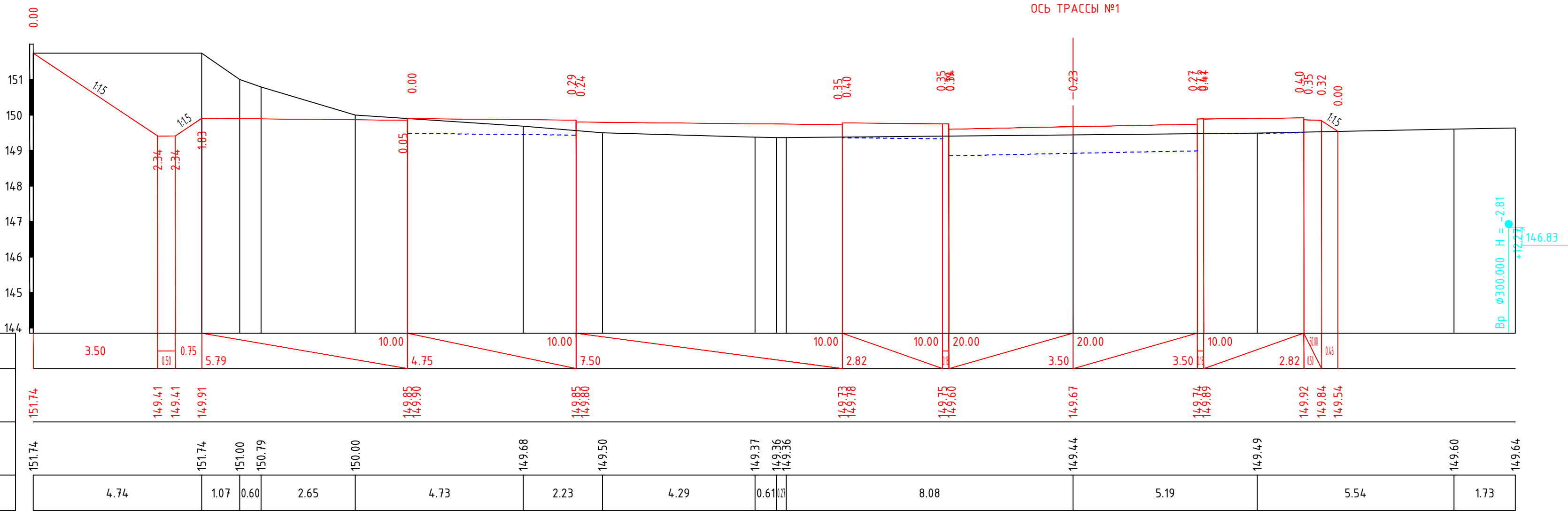
ПК 4+08.66

						488/2025-АД.П			
						Присоединение земельного участка с кадастровым номером 54:35:072001:897 к автомобильной дороге местного значения по объекту многоквартирные многоэтажные дома с объектами обслуживания жилой застройки во встроенных помещениях по ул.Кирова в Октябрьском районе г.Новосибирска			
Изм.	Кол.	Лист	№ док.	Подпись	Дата	Автомобильная дорога 1 этап	Стадия	Лист	Листов
Разраб.		Гурин			04.25		Р	17	
Рук. гр.									
Гл. спец.									
Нач. отд.		Волков			04.25	Поперечный профиль оси трассы №1	000 «КредоПроект»		
Н. контр.									
ГИП		Гурин			04.25				




Инв. № подл.	Подп. и дата	Взам. инв. №	Согласовано			

М 1:100 по вертикали
М 1:100 по горизонтали

Проектные данные	Уклон, о/оо; длина, м
	Отметка покрытия, м
Фактические данные	Отметка рельефа, м
	Расстояние, м

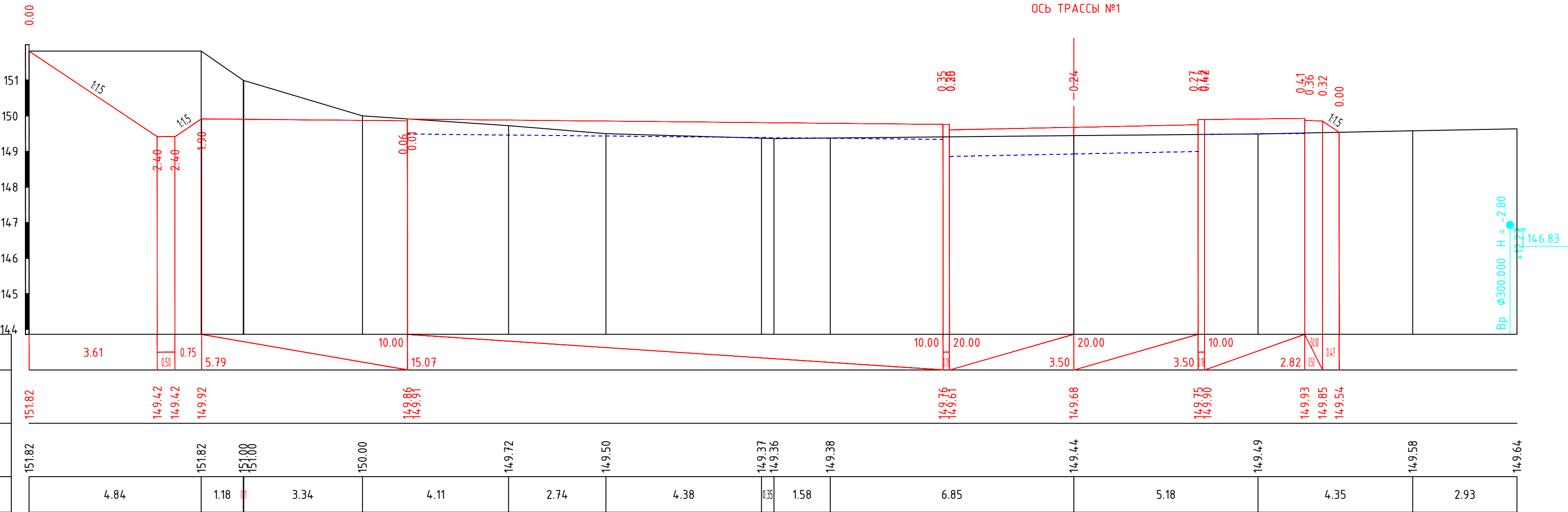


ПК 4+13.66




						488/2025-АД.П			
						Присоединение земельного участка с кадастровым номером 54:35:072001:897 к автомобильной дороге местного значения по объекту многоквартирные многоэтажные дома с объектами обслуживания жилой застройки во встроенных помещениях по ул.Кирова в Октябрьском районе г.Новосибирска			
Изм.	Кол.	Лист	№ док.	Подпись	Дата	Автомобильная дорога 1 этап	Стадия	Лист	Листов
Разраб.		Гурин			04.25		Р	18	
Рук. гр.									
Гл. спец.									
Нач. отд.		Волков			04.25	Поперечный профиль оси трассы №1	000 «КредоПроект»		
Н. контр.									
ГИП		Гурин			04.25				

М 1:100 по вертикали
М 1:100 по горизонтали

Проектные данные	Уклон, о/оо; длина, м
	Отметка покрытия, м
Фактические данные	Отметка рельефа, м
	Расстояние, м




ПК 4+14.54

						488/2025-АД.П				
						Присоединение земельного участка с кадастровым номером 54:35:072001:897 к автомобильной дороге местного значения по объекту многоквартирные многоквартирные дома с объектами обслуживания жилой застройки во встроженных помещениях по ул.Кирова в Октябрьском районе г.Новосибирска				
Изм.	Кол.	Лист	N док.	Подпись	Дата	Автомобильная дорога 1 этап	Стадия	Лист	Листов	
Разраб.	Гурин				04.25		Р	19		
Рук. гр.							Поперечный профиль оси трассы №1			000 «КредоПроект»
Гл. спец.										
Нач. отд.	Волков				04.25					
Н. контр.										
ГИП	Гурин				04.25					

Инв. N подл.	Подп. и дата	Взам. инв. N	Согласовано			

М 1:100 по вертикали
М 1:100 по горизонтали

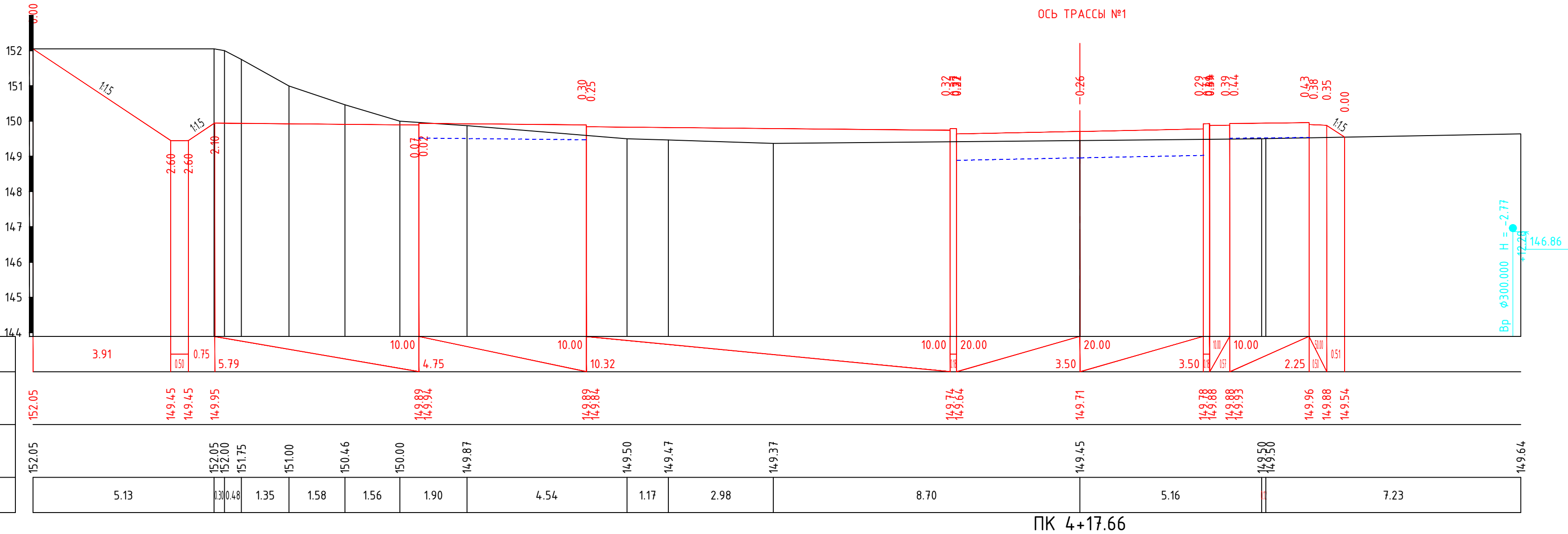





						488/2025-АД.П		
						Присоединение земельного участка с кадастровым номером 54:35:072001897 к автомобильной дороге местного значения по объекту многоквартирные многоквартирные дома с объектами обслуживания жилой застройки во встроены помещениях по ул.Кирова в Октябрьском районе г.Новосибирска		
Изм.	Кол.	Лист	И док.	Подпись	Дата			
Разраб.		Гури		<i>Г.Г.</i>	04.25	Автомобильная дорога 1 этап		Стадия
Рук. гр.								Р
Гл. спец.								20
Нач. отд.		Волков		<i>Волков</i>	04.25	Поперечный профиль оси трассы №1		000 «КредоПроект»
Н. контр.								
ГИП		Гури		<i>Г.Г.</i>	04.25			

Согласовано		
Взам. инв. №		
Подп. и дата		
Инв. № подл.		

М 1:100 по вертикали
М 1:100 по горизонтали

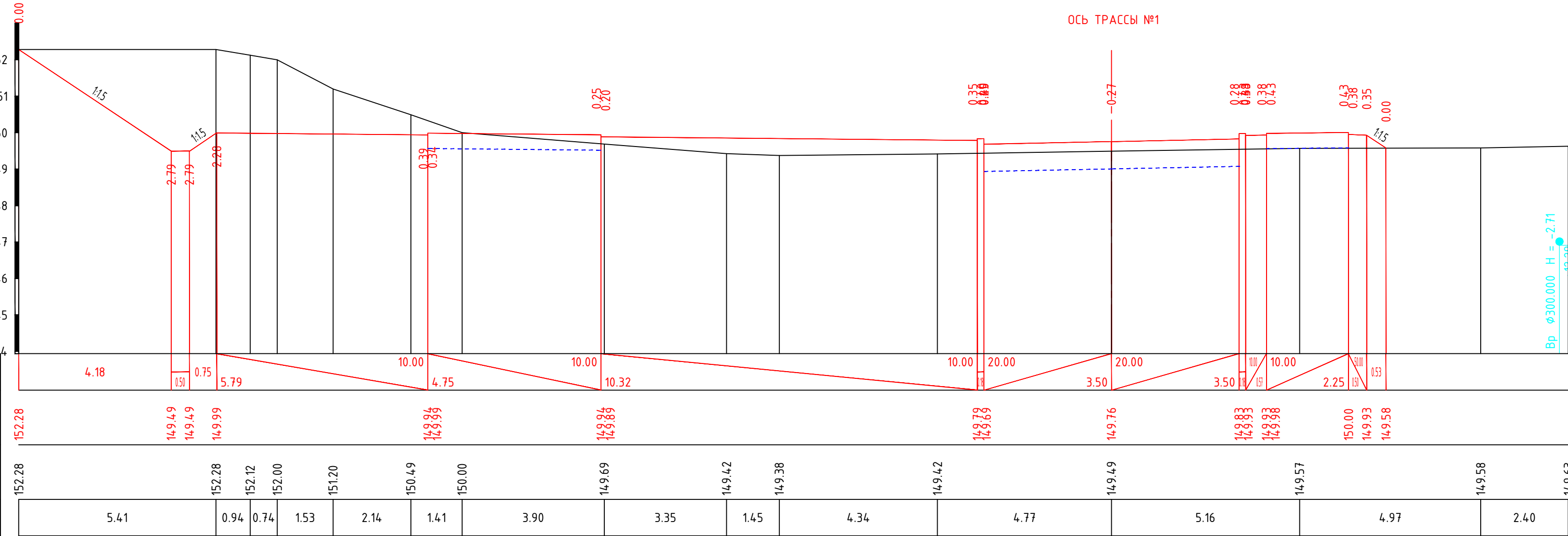
Проектные данные	Уклон, о/оо; длина, м
	Отметка покрытия, м
Фактические данные	Отметка рельефа, м
	Расстояние, м



						488/2025-АД.П			
						Присоединение земельного участка с кадастровым номером 54:35:072001:897 к автомобильной дороге местного значения по объекту многоквартирные многоэтажные дома с объектами обслуживания жилой застройки во встроенных помещениях по ул.Кирова в Октябрьском районе г.Новосибирска			
Изм.	Кол.	Лист	№ док.	Подпись	Дата	Автомобильная дорога 1 этап	Стадия	Лист	Листов
Разраб.		Гурин			04.25		Р	21	
Рук. гр.									
Гл. спец.									
Нач. отд.		Волков			04.25	Поперечный профиль оси трассы №1	000 «КредоПроект»		
Н. контр.									
ГИП		Гурин			04.25				

М 1:100 по вертикали
М 1:100 по горизонтали

Проектные данные	Уклон, о/оо; длина, м
	Отметка покрытия, м
Фактические данные	Отметка рельефа, м
	Расстояние, м

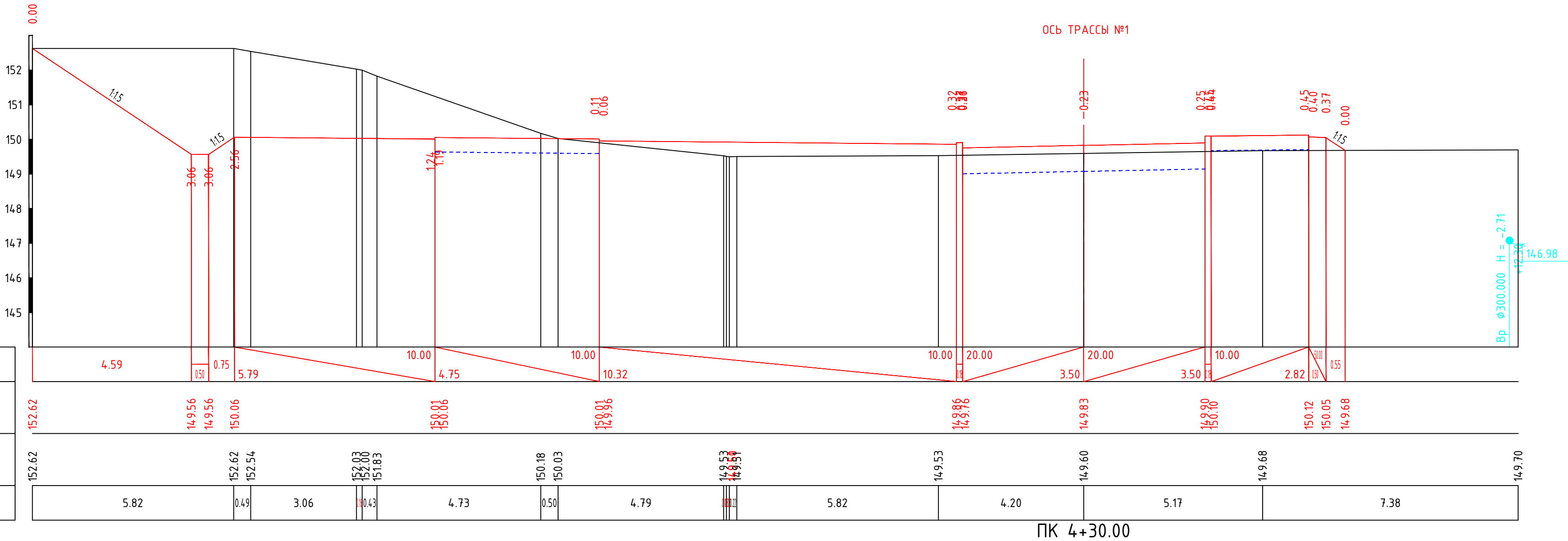





						488/2025-АД.П				
						Присоединение земельного участка с кадастровым номером 54:35:072001:897 к автомобильной дороге местного значения по объекту многоквартирные многоэтажные дома с объектами обслуживания жилой застройки во встроеным помещениях по ул.Кирова в Октябрьском районе г.Новосибирска				
Изм.	Кол.	Лист	№ док.	Подпись	Дата	Автомобильная дорога 1 этап		Стадия	Лист	Листов
Разраб.		Гурин		Ст. 28	04.25			Р	22	
Рук. гр.						Поперечный профиль оси трассы №1		000 «КредоПроект»		
Гл. спец.										
Нач. отд.		Волков		Ст. 28	04.25					
Н. контр.										
ГИП		Гурин		Ст. 28	04.25					

Инв. № подл.	Согласовано		Подп. и дата	Взам. инв. №	

М 1:100 по вертикали
М 1:100 по горизонтали

Проектные данные	Уклон, о/оо; длина, м
	Отметка покрытия, м
Фактические данные	Отметка рельефа, м
	Расстояние, м

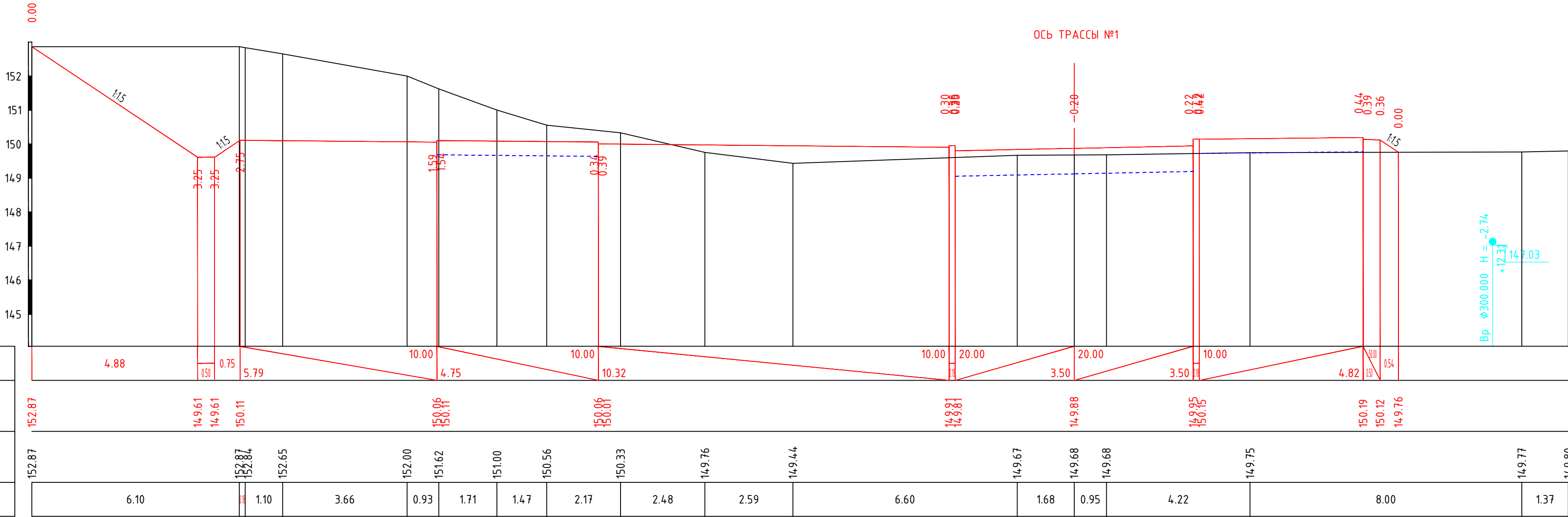


						488/2025-АД.П			
						Присоединение земельного участка с кадастровым номером 54:35:072001:897 к автомобильной дороге местного значения по объекту многоквартирные многоэтажные дома с объектами обслуживания жилой застройки во встроенных помещениях по ул.Кирова в Октябрьском районе г.Новосибирска			
Изм.	Кол.	Лист	№ док.	Подпись	Дата	Автомобильная дорога 1 этап	Стадия	Лист	Листов
Разраб.		Гурин			04.25		Р	23	
Рук. гр.									
Гл. спец.									
Нач. отд.		Волков			04.25	Поперечный профиль оси трассы №1	000 «КредоПроект»		
Н. контр.									
ГИП		Гурин			04.25				




Инв. № подл.	Подп. и дата	Взам. инв. №	Согласовано			

М 1:100 по вертикали
М 1:100 по горизонтали

Проектные данные	Уклон, о/оо; длина, м
	Отметка покрытия, м
Фактические данные	Отметка рельефа, м
	Расстояние, м

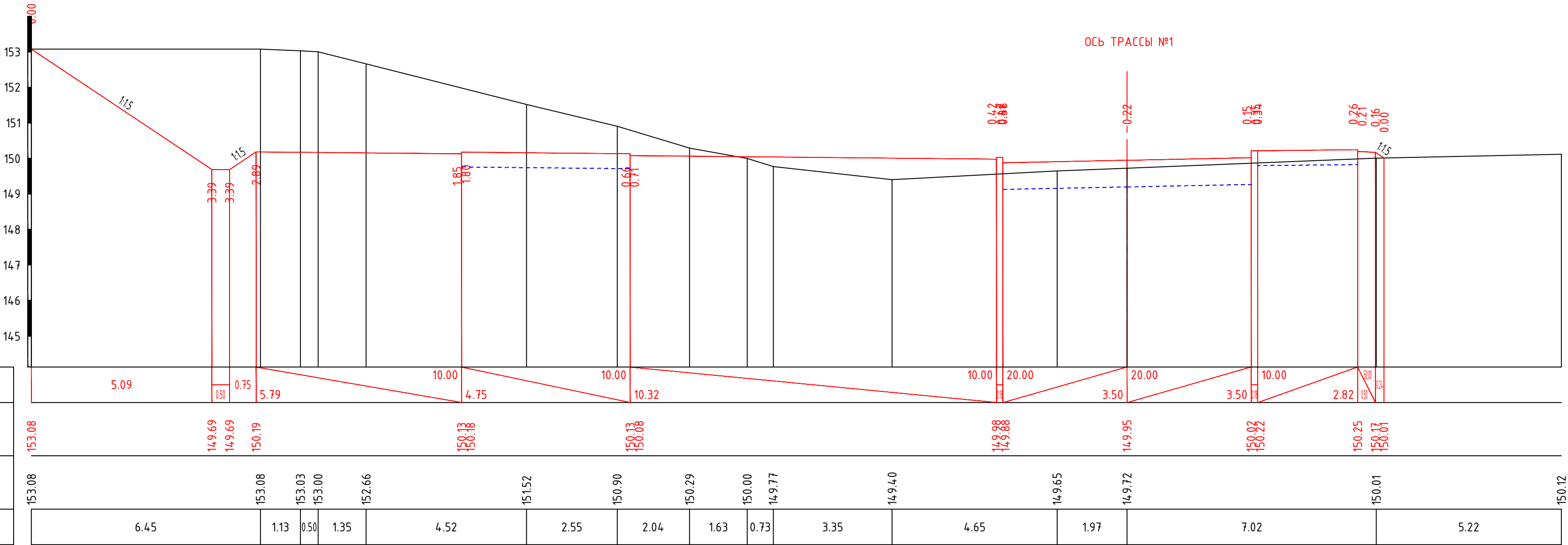


ПК 4+35.16




						488/2025-АД.П			
						Присоединение земельного участка с кадастровым номером 54:35:072001:897 к автомобильной дороге местного значения по объекту многоквартирные многоэтажные дома с объектами обслуживания жилой застройки во встроенных помещениях по ул.Кирова в Октябрьском районе г.Новосибирска			
Изм.	Кол.	Лист	№ док.	Подпись	Дата	Автомобильная дорога 1 этап	Стадия	Лист	Листов
Разраб.		Гурин			04.25		Р	24	
Рук. гр.									
Гл. спец.									
Нач. отд.		Волков			04.25	Поперечный профиль оси трассы №1	000 «КредоПроект»		
Н. контр.									
ГИП		Гурин			04.25				

М 1:100 по вертикали
М 1:100 по горизонтали

Проектные данные	Уклон, о/оо; длина, м
	Отметка покрытия, м
Фактические данные	Отметка рельефа, м
	Расстояние, м

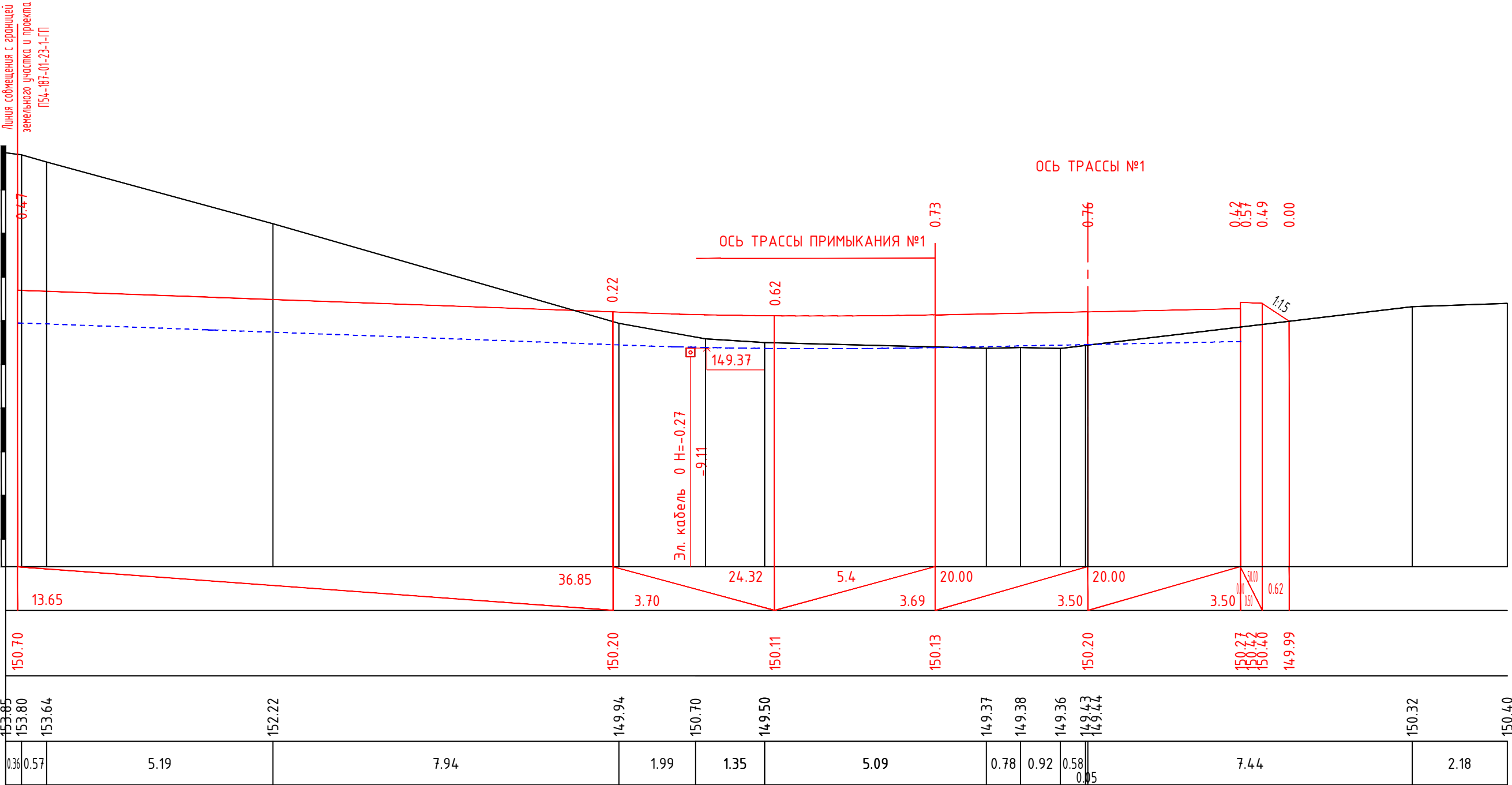


ПК 4+42.66




						488/2025-АД.П			
						Присоединение земельного участка с кадастровым номером 54:35:072001:897 к автомобильной дороге местного значения по объекту многоквартирные многоэтажные дома с объектами обслуживания жилой застройки во встроенных помещениях по ул.Кирова в Октябрьском районе г.Новосибирска			
Изм.	Кол.	Лист	№ док.	Подпись	Дата	Автомобильная дорога 1 этап	Стадия	Лист	Листов
Разраб.		Гурин			04.25		Р	25	
Рук. гр.									
Гл. спец.									
Нач. отд.		Волков			04.25	Поперечный профиль оси трассы №1	000 «КредоПроект»		
Н. контр.									
ГИП		Гурин			04.25				

М 1:100 по вертикали
М 1:100 по горизонтали

Проектные данные	Уклон, ‰; длина, м
	Отметка покрытия, м
Фактические данные	Отметка рельефа, м
	Расстояние, м

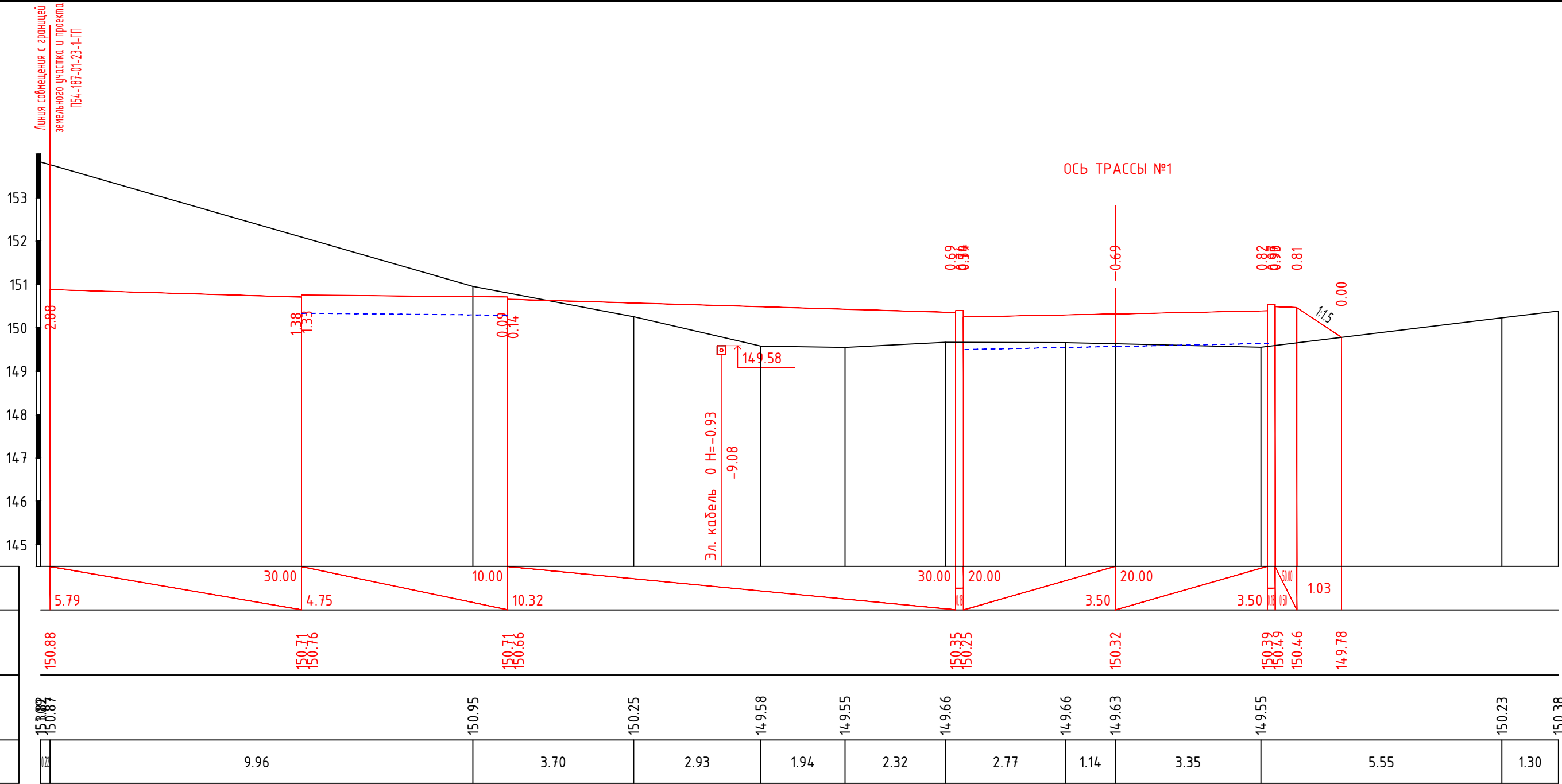


ПК 4+69.28




						488/2025-АД.П			
						Присоединение земельного участка с кадастровым номером 54:35:072001:897 к автомобильной дороге местного значения по объекту многоквартирные многоэтажные дома с объектами обслуживания жилой застройки во встроенных помещениях по ул.Кирова в Октябрьском районе г.Новосибирска			
Изм.	Кол.	Лист	№ док.	Подпись	Дата	Автомобильная дорога 1 этап	Стадия	Лист	Листов
Разраб.		Гурин			04.25		Р	26	
Рук. гр.									
Гл. спец.									
Нач. отд.		Волков			04.25	Поперечный профиль оси трассы №1	000 «КредоПроект»		
Н. контр.									
ГИП		Гурин			04.25				

М 1:100 по вертикали
М 1:100 по горизонтали

Проектные данные	Уклон, о/оо; длина, м
	Отметка покрытия, м
Фактические данные	Отметка рельефа, м
	Расстояние, м



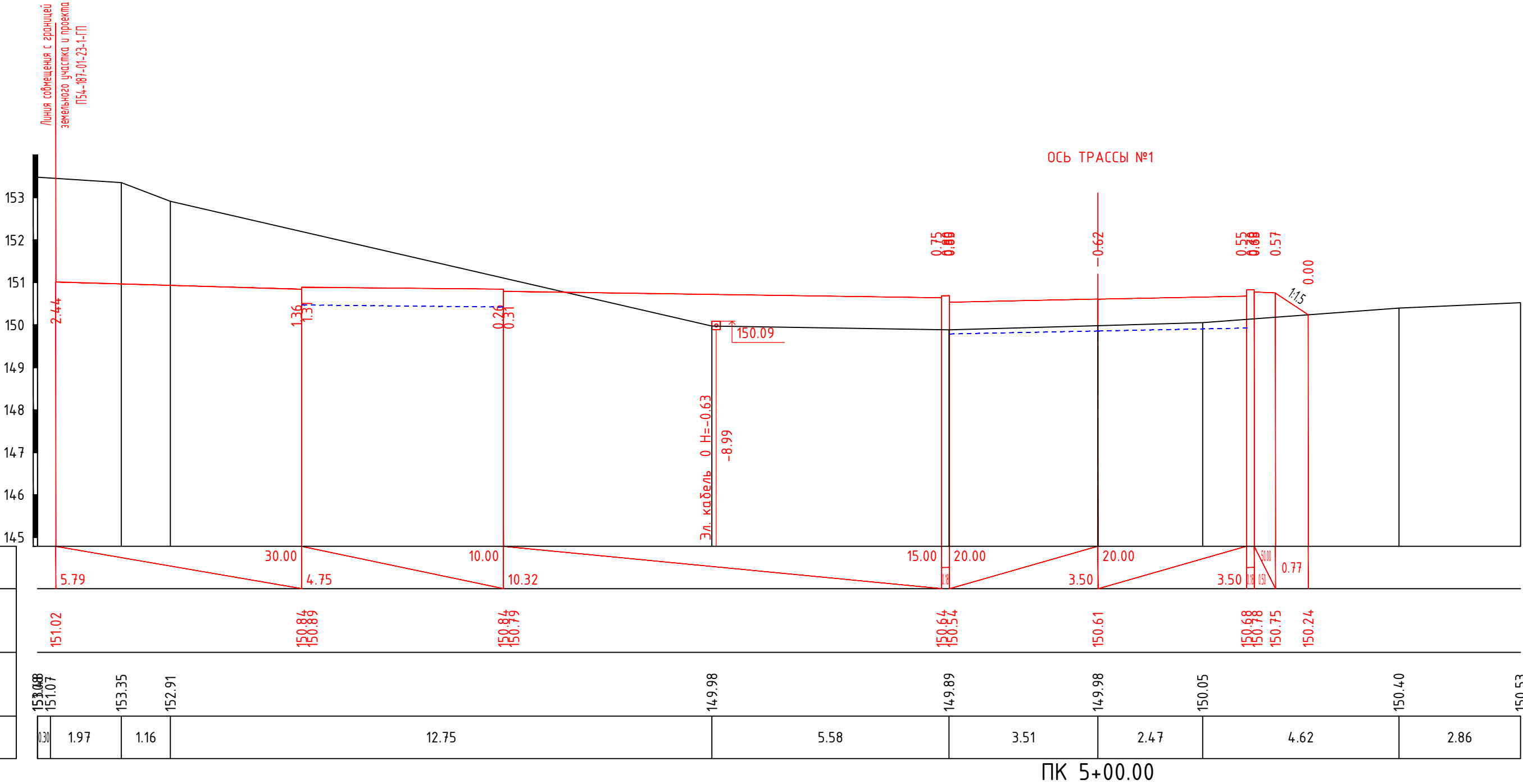
ПК 4+78.29




						488/2025-АД.П			
						Присоединение земельного участка с кадастровым номером 54:35:072001:897 к автомобильной дороге местного значения по объекту многоквартирные многоэтажные дома с объектами обслуживания жилой застройки во встроенных помещениях по ул.Кирова в Октябрьском районе г.Новосибирска			
Изм.	Кол.	Лист	№ док.	Подпись	Дата	Автомобильная дорога 1 этап	Стадия	Лист	Листов
Разраб.		Гурин			04.25		Р	27	
Рук. гр.									
Гл. спец.									
Нач. отд.		Волков			04.25	Поперечный профиль оси трассы №1	000 «КредоПроект»		
Н. контр.									
ГИП		Гурин			04.25				

Инв. № подл.		Подп. и дата	Взам. инв. №		Согласовано

М 1:100 по вертикали
М 1:100 по горизонтали

Проектные данные	Уклон, о/оо; длина, м
	Отметка покрытия, м
Фактические данные	Отметка рельефа, м
	Расстояние, м

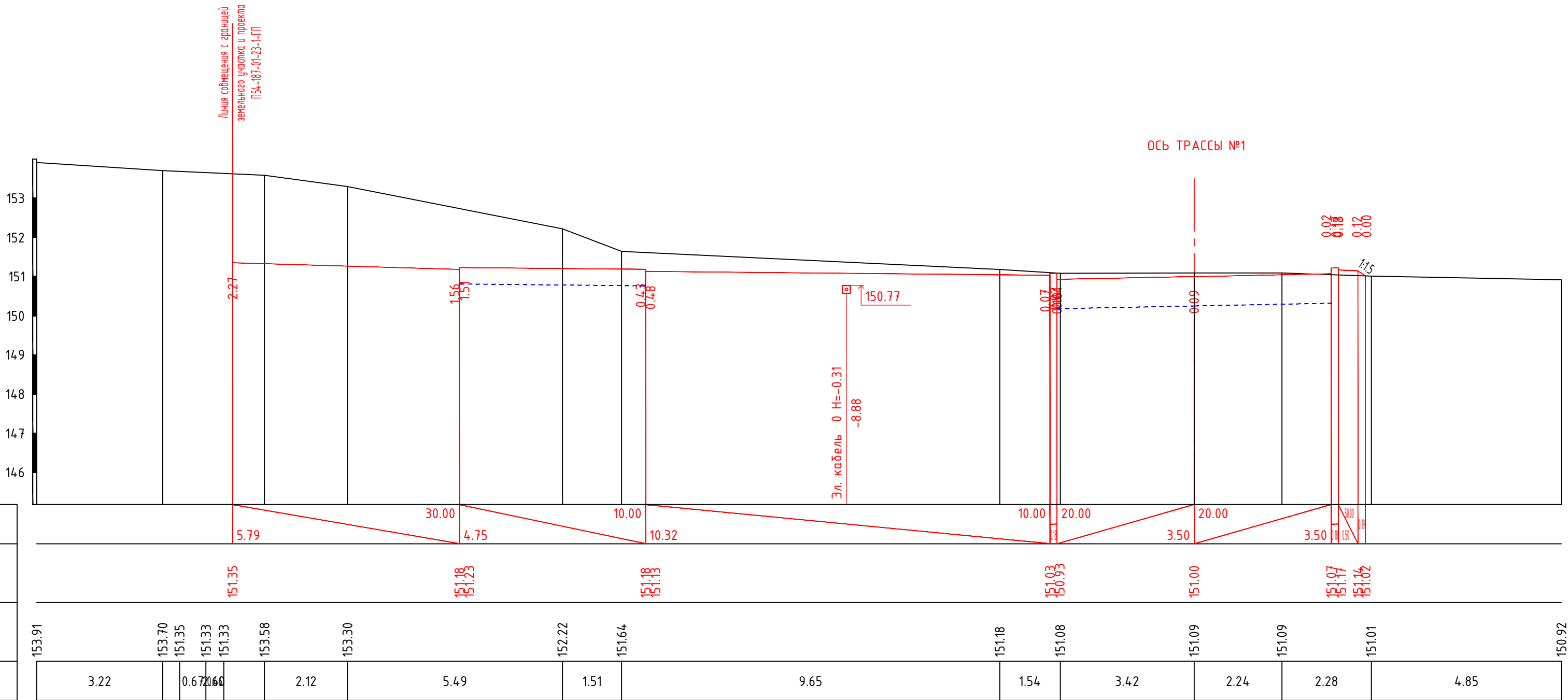


						488/2025-АД.П				
						Присоединение земельного участка с кадастровым номером 54:35:072001:897 к автомобильной дороге местного значения по объекту многоквартирные многоэтажные дома с объектами обслуживания жилой застройки во встроенных помещениях по ул.Кирова в Октябрьском районе г.Новосибирска				
Изм.	Кол.	Лист	N док.	Подпись	Дата	Автомобильная дорога 1 этап	Стадия	Лист	Листов	
Разраб.		Гурин			04.25		Р	28		
Рук. гр.							Поперечный профиль оси трассы №1			000 «КредоПроект»
Гл. спец.										
Нач. отд.		Волков			04.25					
Н. контр.										
ГИП		Гурин			04.25					




[illegible]

М 1:100 по вертикали
М 1:100 по горизонтали

Проектные данные	Уклон, ‰; длина, м
	Отметка покрытия, м
Фактические данные	Отметка рельефа, м
	Расстояние, м



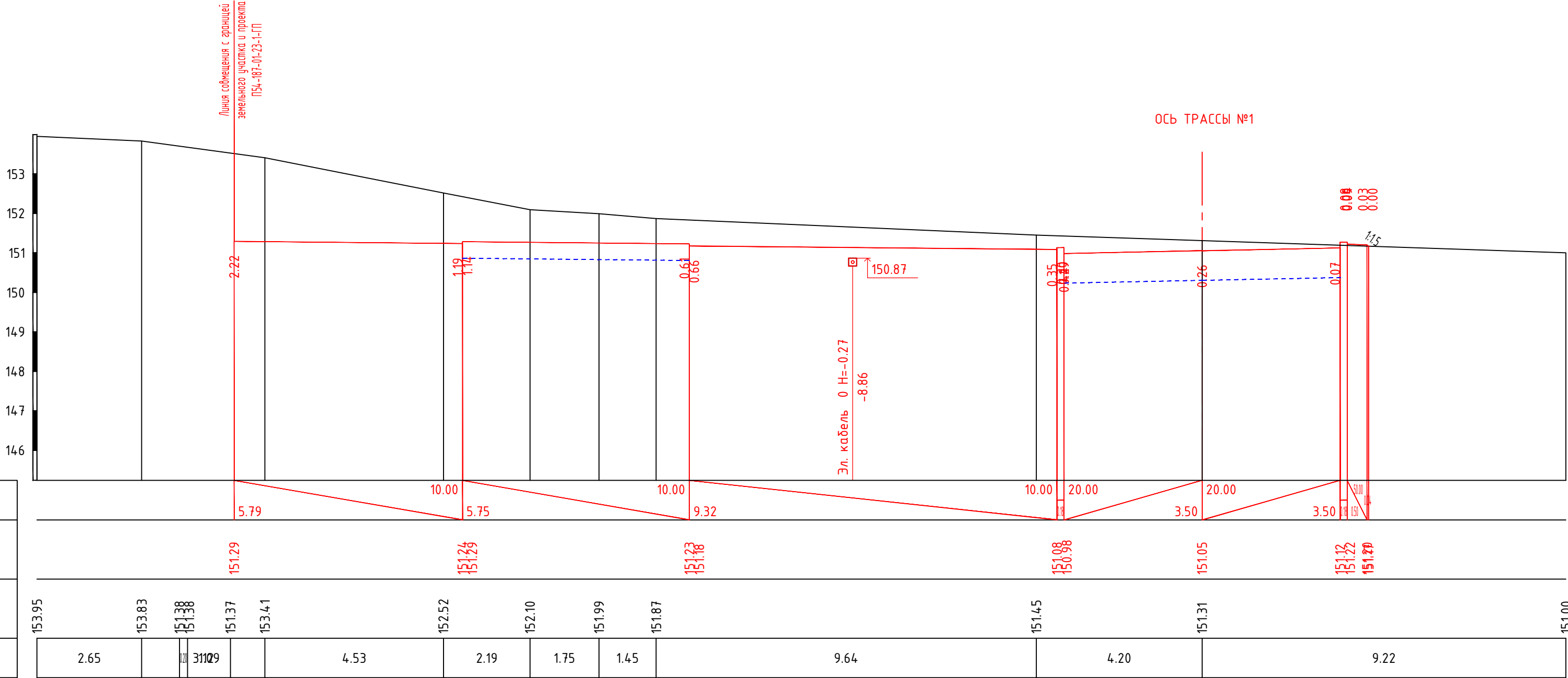
ПК 5+29.11

						488/2025-АД.П							
						Присоединение земельного участка с кадастровым номером 54:35:072001:897 к автомобильной дороге местного значения по объекту многоквартирные многоэтажные дома с объектами обслуживания жилой застройки во встроенных помещениях по ул.Кирова в Октябрьском районе г.Новосибирска							
Изм.	Кол.	Лист	N док.	Подпись	Дата								
Разраб.		Гурин			04.25	Автомобильная дорога 1 этап		Стадия	Лист	Листов			
Рук. гр.								Р	29				
Гл. спец.													
Нач. отд.		Волков			04.25	Поперечный профиль оси трассы №1		000 «КредоПроект»					
Н. контр.													
ГИП		Гурин			04.25								




Инв. № подл.	Подп. и дата	Взам. инв. №	Согласовано			

М 1:100 по вертикали
М 1:100 по горизонтали

Проектные данные	Уклон, о/оо; длина, м
	Отметка покрытия, м
Фактические данные	Отметка рельефа, м
	Расстояние, м



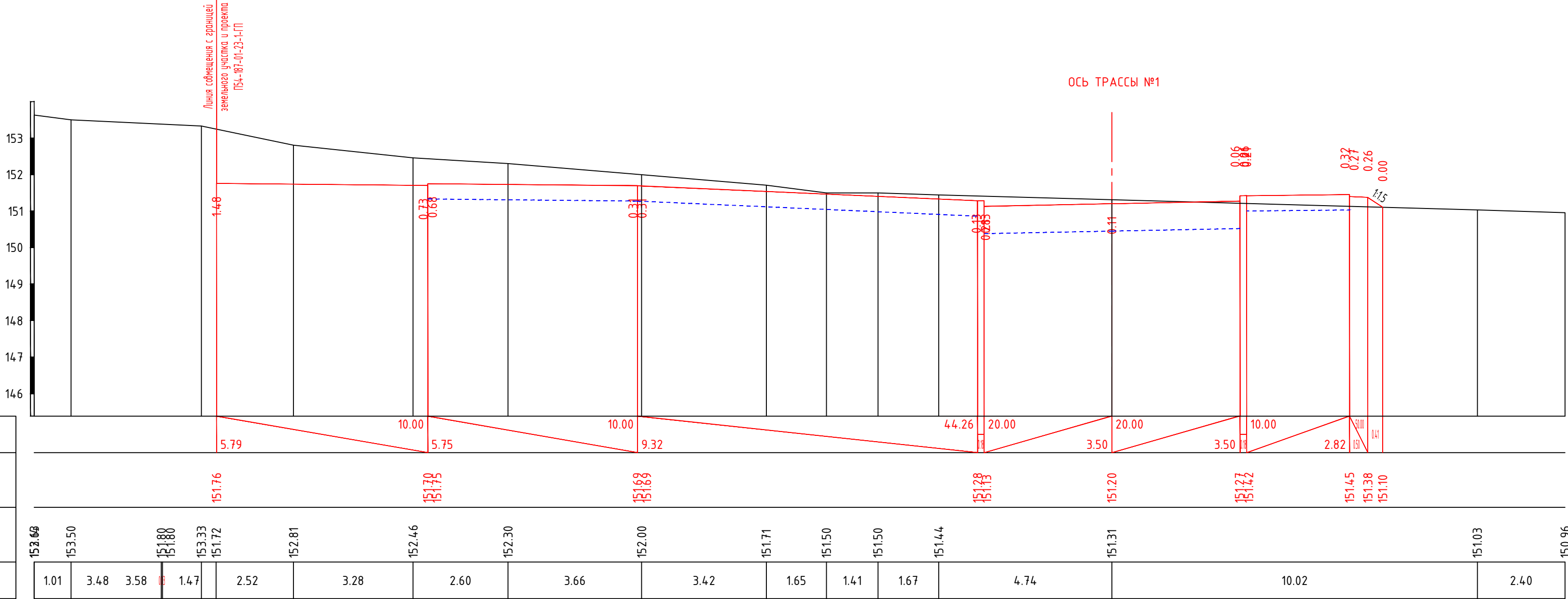
ПК 5+33.31

						488/2025-АД.П			
						Присоединение земельного участка с кадастровым номером 54:35:072001:897 к автомобильной дороге местного значения по объекту многоквартирные многоэтажные дома с объектами обслуживания жилой застройки во встроенных помещениях по ул.Кирова в Октябрьском районе г.Новосибирска			
Изм.	Кол.	Лист	№ док.	Подпись	Дата	Автомобильная дорога 1 этап	Стадия	Лист	Листов
Разраб.		Гурин			04.25		Р	30	
Рук. гр.									
Гл. спец.									
Нач. отд.		Волков			04.25	Поперечный профиль оси трассы №1	000 «КредоПроект»		
Н. контр.									
ГИП		Гурин			04.25				




Инв. № подл.	Подп. и дата	Взам. инв. №	Согласовано			

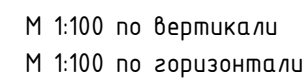
М 1:100 по вертикали
М 1:100 по горизонтали

Проектные данные	Уклон, о/оо; длина, м
	Отметка покрытия, м
Фактические данные	Отметка рельефа, м
	Расстояние, м

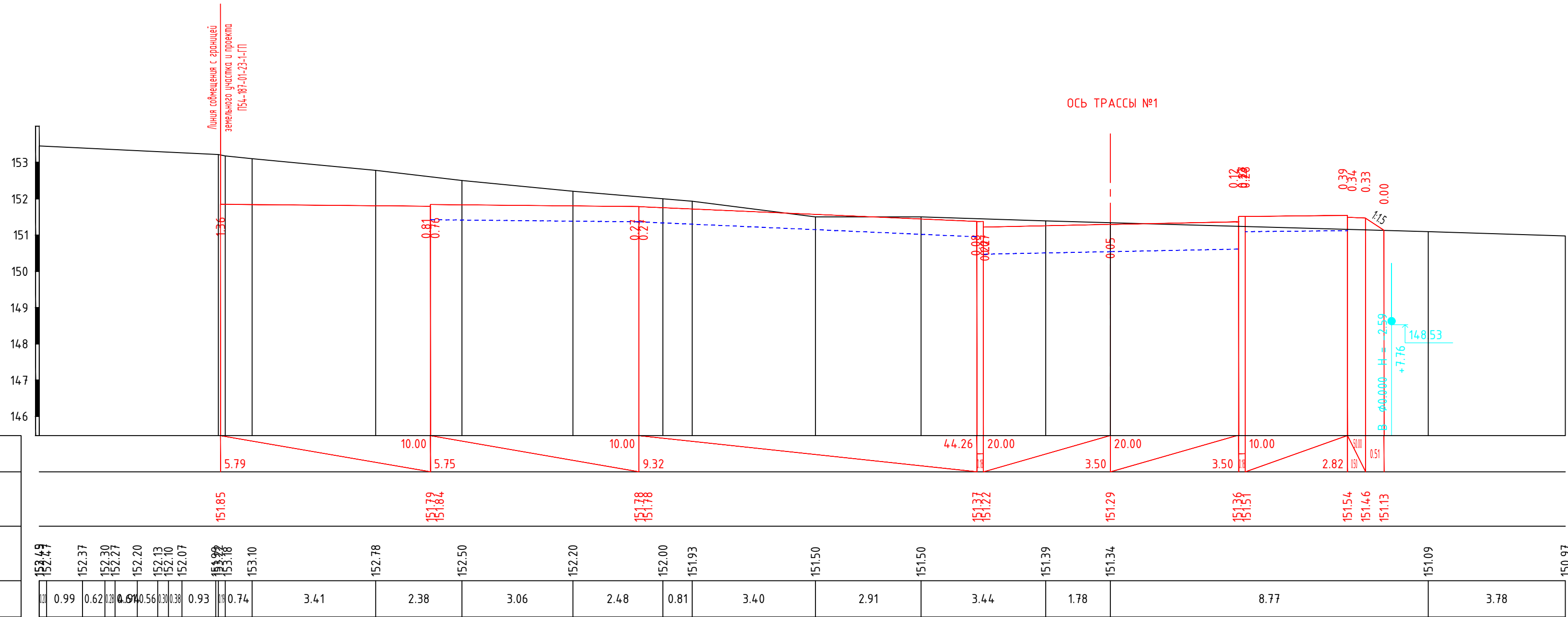


ПК 5+42.73




						488/2025-АД.П			
						Присоединение земельного участка с кадастровым номером 54:35:072001:897 к автомобильной дороге местного значения по объекту многоквартирные многоэтажные дома с объектами обслуживания жилой застройки во встроенных помещениях по ул.Кирова в Октябрьском районе г.Новосибирска			
Изм.	Кол.	Лист	N док.	Подпись	Дата	Автомобильная дорога 1 этап	Стадия	Лист	Листов
Разраб.		Гурин			04.25		Р	31	
Рук. гр.									
Гл. спец.									
Нач. отд.		Волков			04.25	Поперечный профиль оси трассы №1	000 «КредоПроект»		
Н. контр.									
ГИП		Гурин			04.25				

[illegible]

Проектные данные	Уклон, о/оо; длина, м
	Отметка покрытия, м
Фактические данные	Отметка рельефа, м
	Расстояние, м



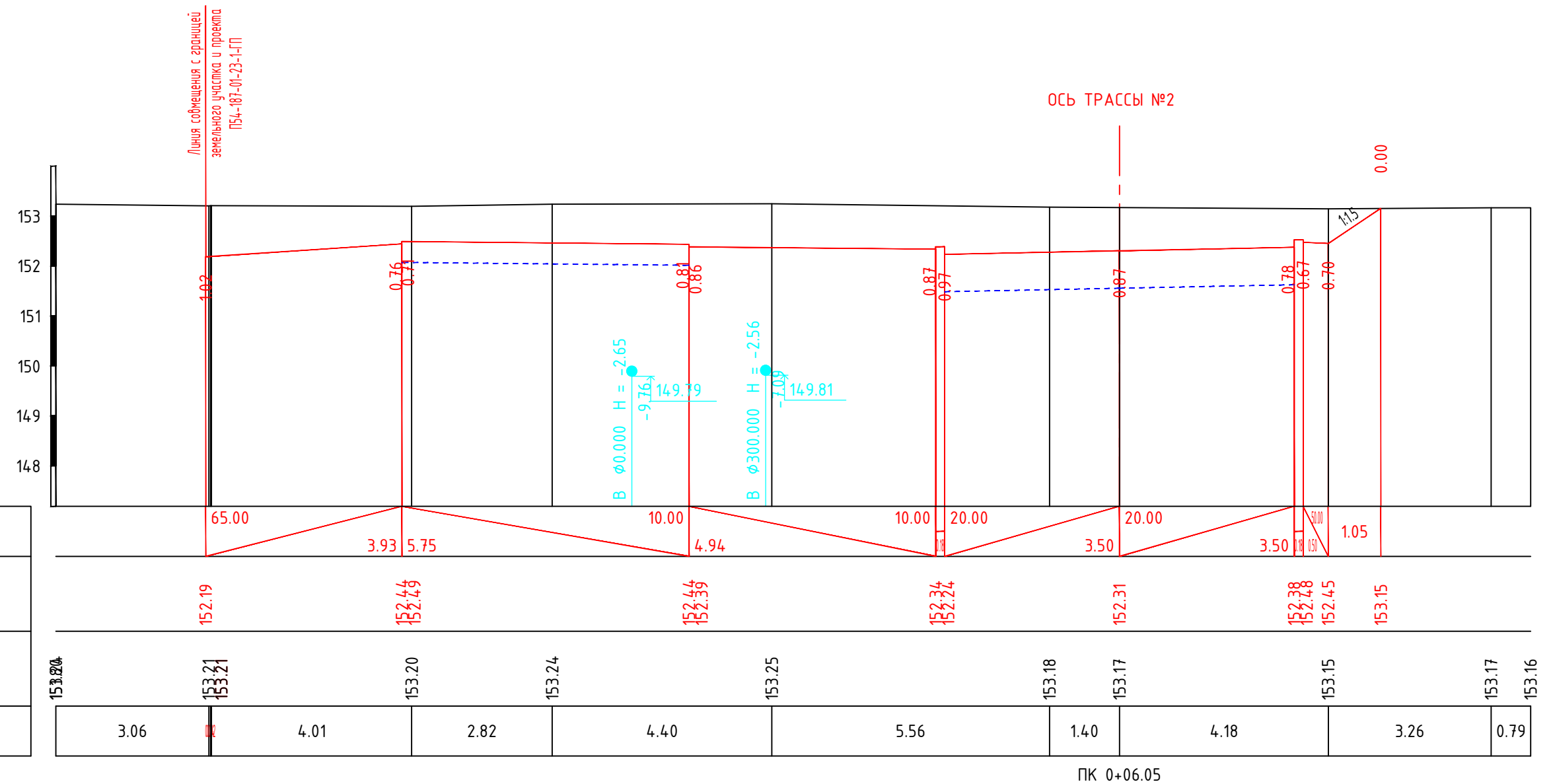
ПК 5+46.73




						488/2025-АД.П					
						Присоединение земельного участка с кадастровым номером 54:35:072001:897 к автомобильной дороге местного значения по объекту многоквартирные многоэтажные дома с объектами обслуживания жилой застройки во встроенных помещениях по ул.Кирова в Октябрьском районе г.Новосибирска					
Изм.	Кол.	Лист	N док.	Подпись	Дата						
Разраб.		Гурун			04.25	Автомобильная дорога 1 этап	Стадия	Лист	Листов		
Рук. гр.							Р	32			
Гл. спец.											
Нач. отд.		Волков			04.25	Поперечный профиль оси трассы №1	000 «КредоПроект»				
Н. контр.											
ГИП		Гурун			04.25						

Инв. N подл.	Подп. и дата	Взам. инв. N	Согласовано			

М 1:100 по вертикали
М 1:100 по горизонтали

Проектные данные	Уклон, 0/00; длина, м
	Отметка покрытия, м
Фактические данные	Отметка рельефа, м
	Расстояние, м

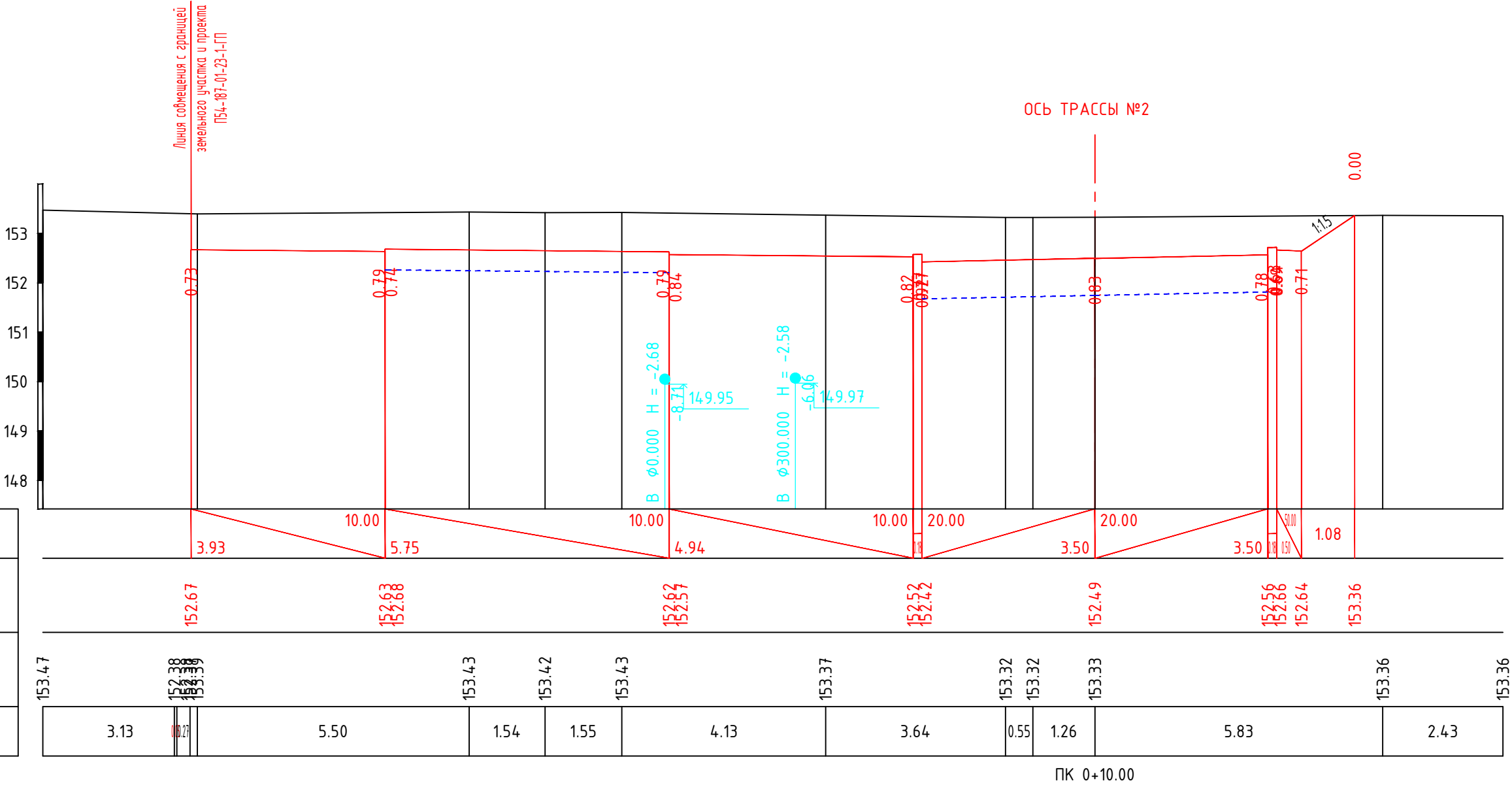





						488/2025-АД.П								
						Присоединение земельного участка с кадастровым номером 54:35:072001:897 к автомобильной дороге местного значения по объекту многоквартирные многоэтажные дома с объектами обслуживания жилой застройки во встроенных помещениях по ул.Кирова в Октябрьском районе г.Новосибирска								
Изм.	Кол.	Лист	№ док.	Подпись	Дата									
Разраб.		Гурин			04.25	Автомобильная дорога 1 этап			Стадия	Лист	Листов			
Рук. гр.									Р	33				
Гл. спец.														
Нач. отд.		Волков			04.25	Поперечный профиль оси трассы №2			000 «КредоПроект»					
Н. контр.														
ГИП		Гурин			04.25									

Согласовано		Взам. инв. №		Подп. и дата		Инв. № подл.	

М 1:100 по вертикали
М 1:100 по горизонтали

Проектные данные	Уклон, ‰; длина, м
	Отметка покрытия, м
Фактические данные	Отметка рельефа, м
	Расстояние, м

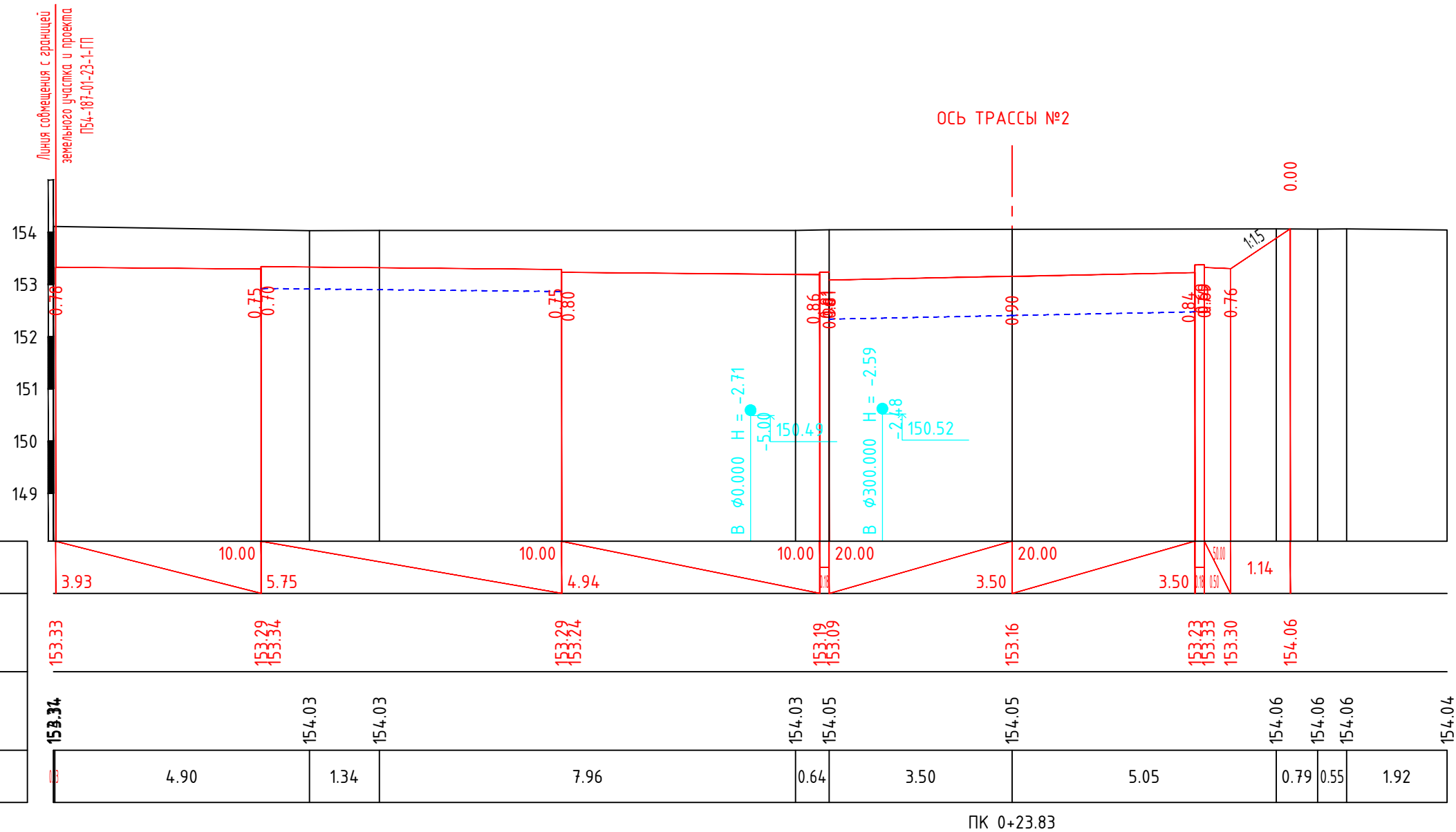





						488/2025-АД.П			
						Присоединение земельного участка с кадастровым номером 54:35:072001:897 к автомобильной дороге местного значения по объекту многоквартирные многоэтажные дома с объектами обслуживания жилой застройки во встроенных помещениях по ул.Кирова в Октябрьском районе г.Новосибирска			
Изм.	Кол.	Лист	№ док.	Подпись	Дата	Автомобильная дорога 1 этап	Стадия	Лист	Листов
Разраб.		Гурин			04.25		Р	34	
Рук. гр.									
Гл. спец.									
Нач. отд.		Волков			04.25				
Н. контр.						Поперечный профиль оси трассы №2	ООО «КредоПроект»		
ГИП		Гурин			04.25				

Инв. N подл.	Подп. и дата	Взам. инв. N	Согласовано			

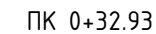
М 1:100 по вертикали
М 1:100 по горизонтали

Проектные данные	Уклон, о/оо; длина, м
	Отметка покрытия, м
Фактические данные	Отметка рельефа, м
	Расстояние, м



						488/2025-АД.П						
						Присоединение земельного участка с кадастровым номером 54:35:072001:897 к автомобильной дороге местного значения по объекту многоквартирные многоэтажные дома с объектами обслуживания жилой застройки во встроенных помещениях по ул.Кирова в Октябрьском районе г.Новосибирска						
Изм.	Кол.	Лист	N док.	Подпись	Дата							
Разраб.		Гурин			04.25	Автомобильная дорога 1 этап	Стадия	Лист	Листов			
Рук. гр.							Р	35				
Гл. спец.												
Нач. отд.		Волков			04.25	Поперечный профиль оси трассы №2	000 «КредоПроект»					
Н. контр.												
ГИП		Гурин			04.25							

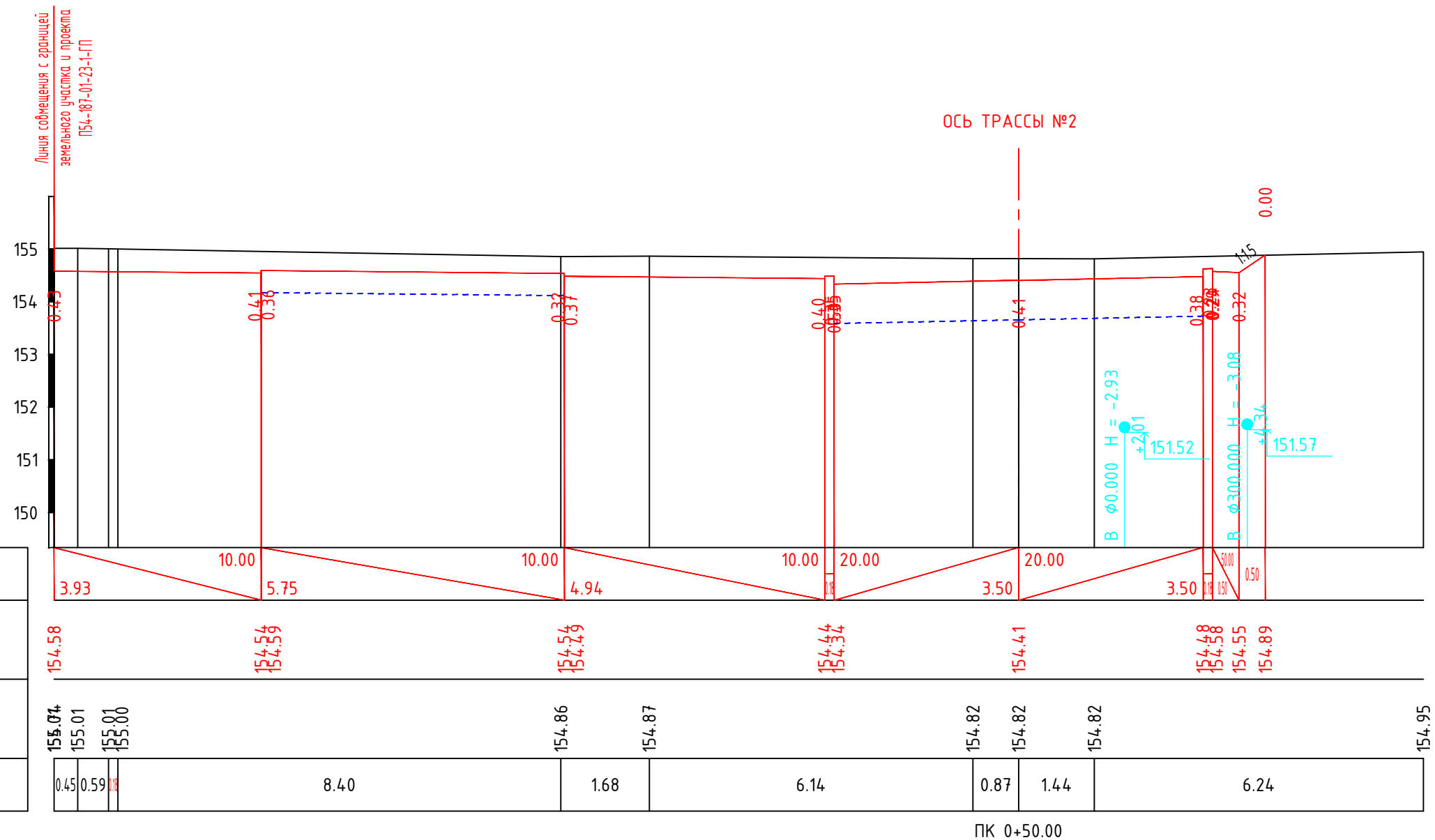
Проектные данные	Уклон, о/оо; длина, м
	Отметка покрытия, м
Фактические данные	Отметка рельефа, м
	Расстояние, м



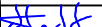


Формат АЗ

	Инв. N подл.	Подп. и дата	Взам. инв. N	Согласовано			

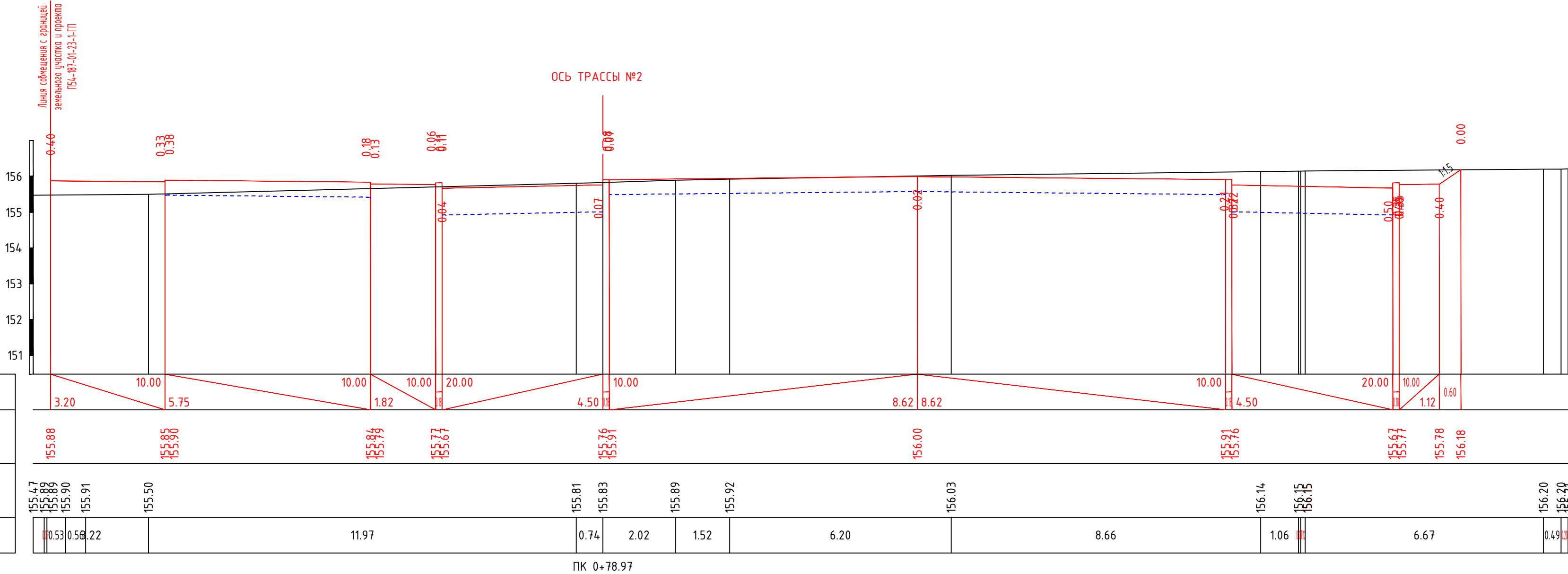
Проектные данные	Уклон, 0/00; длина, м
	Отметка покрытия, м
Фактические данные	Отметка рельефа, м
	Расстояние, м



						488/2025-АД.П			
						Присоединение земельного участка с кадастровым номером 54:35:072001:897 к автомобильной дороге местного значения по объекту многоквартирные многоэтажные дома с объектами обслуживания жилой застройки во встроенных помещениях по ул.Кирова в Октябрьском районе г.Новосибирска			
Изм.	Кол.	Лист	N док.	Подпись	Дата				
Разраб.		Гурин			04.25			Стадия	Лист
Рук. гр.						Автомобильная дорога 1 этап		Р	38
Гл. спец.									
Нач. отд.		Волков			04.25	Поперечный профиль оси трассы №2		ООО «КредоПроект»	
Н. контр.									
ГИП		Гурин			04.25				

М 1:100 по вертикали
М 1:100 по горизонтали

Проектные данные	Уклон, о/оо; длина, м
	Отметка покрытия, м
Фактические данные	Отметка рельефа, м
	Расстояние, м

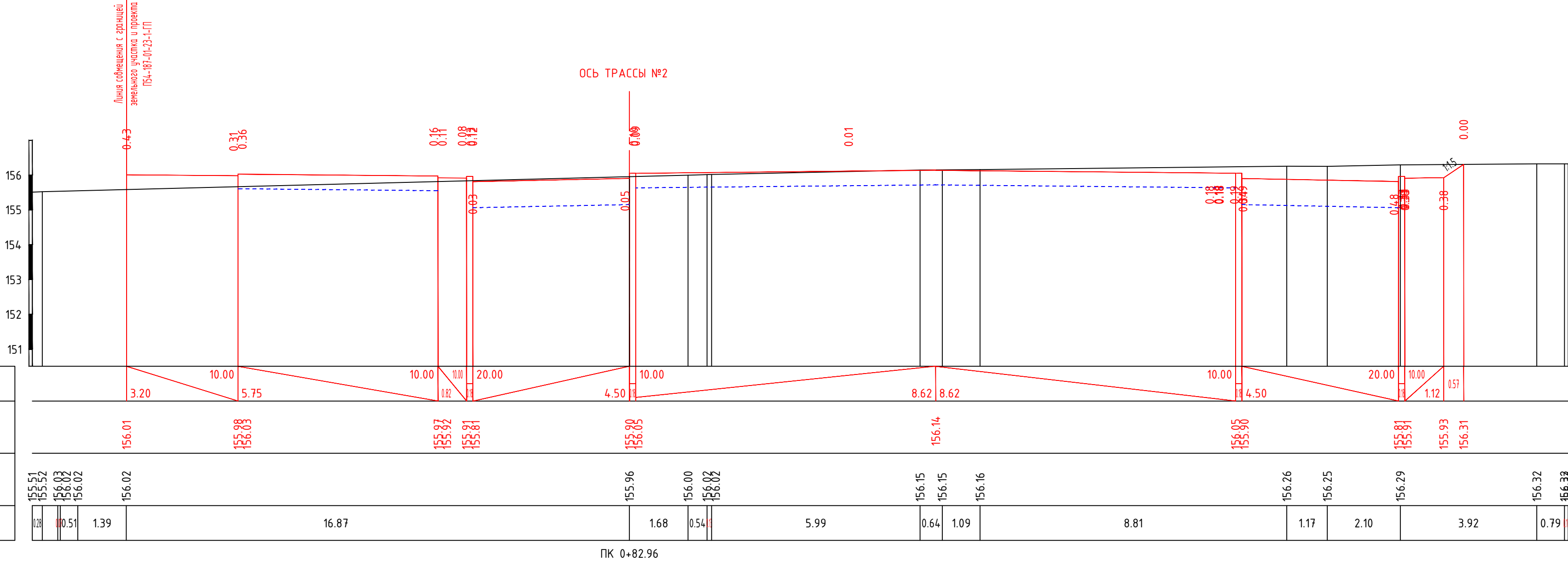


						488/2025-АД.П				
						Присоединение земельного участка с кадастровым номером 54:35:072001:897 к автомобильной дороге местного значения по объекту многоквартирные многоквартижные дома с объектами обслуживания жилой застройки во встроенных помещениях по ул.Кирова в Октябрьском районе г.Новосибирска				
Изм.	Кол.	Лист	N док.	Подпись	Дата	Автомобильная дорога 1 этап		Стадия	Лист	Листов
Разраб.		Гури		04.25	Р			39		
Рук. гр.										
Гл. спец.										
Нач. отд.		Волков		04.25	Поперечный профиль оси трассы №2		000 «КредоПроект»			
Н. контр.										
ГИП		Гури		04.25						

Инв. № подл.	Подп. и дата		Взам. инв. №	
Согласовано				

М 1:100 по вертикали
М 1:100 по горизонтали

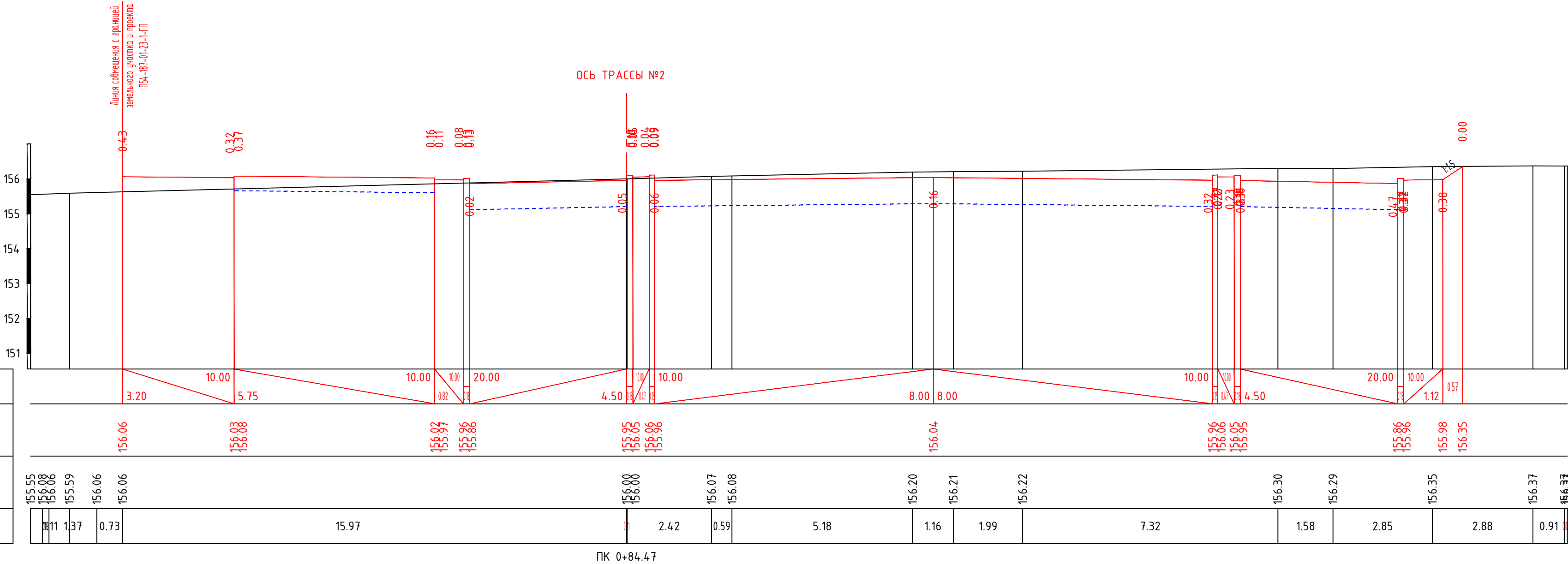
Проектные данные	Уклон, о/оо; длина, м
	Отметка покрытия, м
Фактические данные	Отметка рельефа, м
	Расстояние, м



Инв. № подл.	Подп. и дата	Взам. инв. №	Согласовано			

М 1:100 по вертикали
М 1:100 по горизонтали

Проектные данные	Уклон, о/оо; длина, м
	Отметка покрытия, м
Фактические данные	Отметка рельефа, м
	Расстояние, м

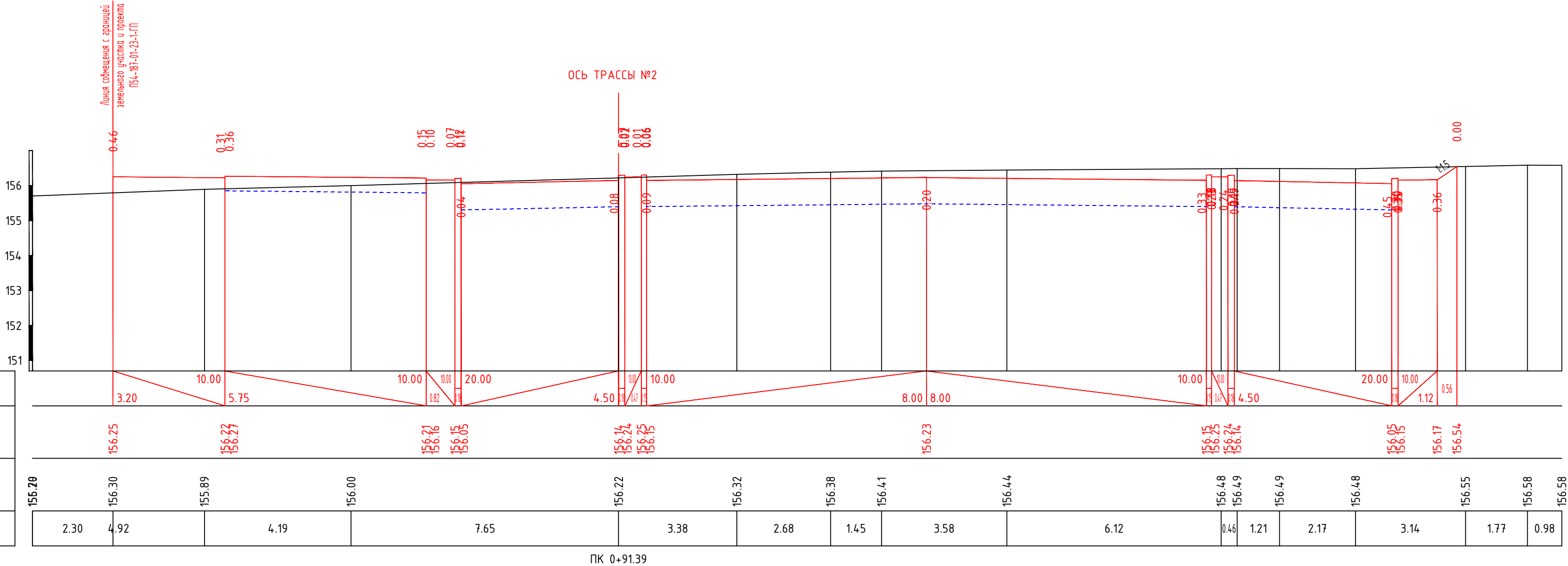





						488/2025-АД.П				
						Присоединение земельного участка с кадастровым номером 54:35:072001:897 к автомобильной дороге местного значения по объекту многоквартирные многоэтажные дома с объектами обслуживания жилой застройки во встроенных помещениях по ул.Кирова в Октябрьском районе г.Новосибирска				
Изм.	Кол.	Лист	№ док.	Подпись	Дата	Автомобильная дорога 1 этап	Стадия	Лист	Листов	
Разраб.		Гурин		Ст. 28	04.25		Р	41		
Рук. гр.							Поперечный профиль оси трассы №2			
Гл. спец.										
Нач. отд.		Волков		Ст. 28	04.25					
Н. контр.						000 «КредоПроект»				
ГИП		Гурин		Ст. 28	04.25					

Инв. № подл.	Подп. и дата	Взам. инв. №	Согласовано			

М 1:100 по вертикали
М 1:100 по горизонтали

Проектные данные	Уклон, о/оо; длина, м
	Отметка покрытия, м
Фактические данные	Отметка рельефа, м
	Расстояние, м

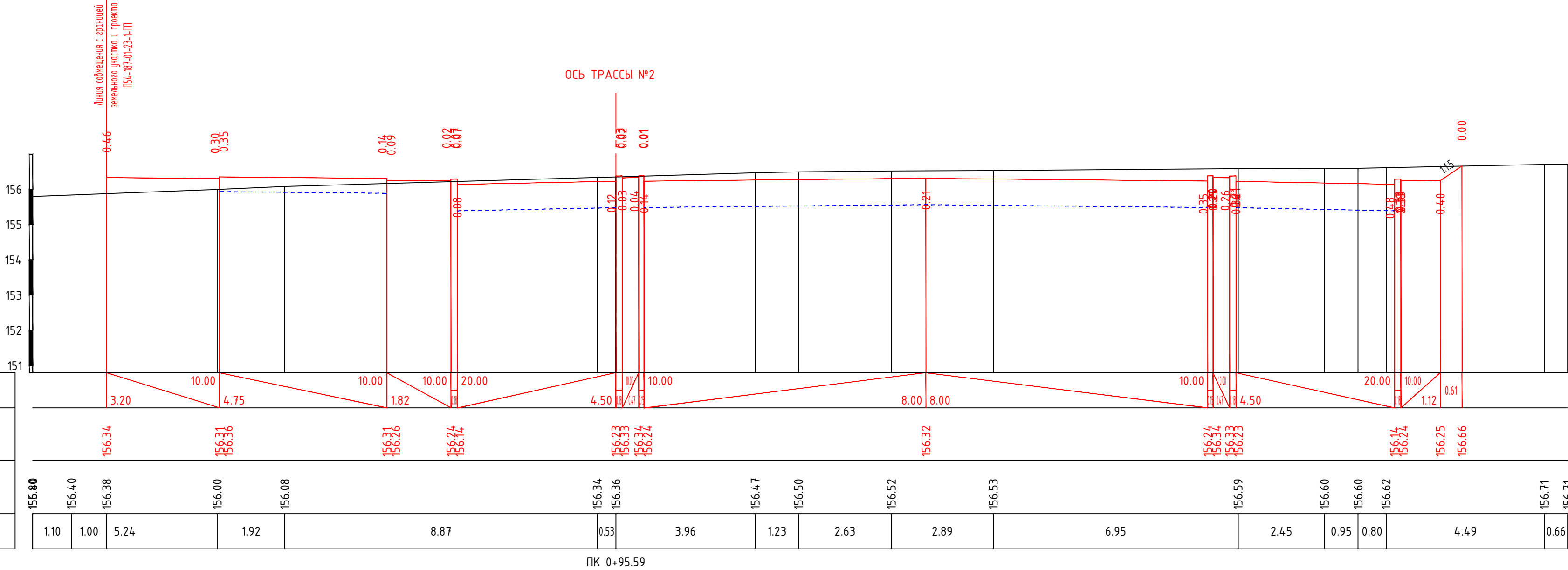


						488/2025-АД.П			
						Присоединение земельного участка с кадастровым номером 54:35:072001:897 к автомобильной дороге местного значения по объекту многоквартирные многоэтажные дома с объектами обслуживания жилой застройки во встроженных помещениях по ул.Кирова в Октябрьском районе г.Новосибирска			
Изм.	Кол.	Лист	№ док.	Подпись	Дата	Автомобильная дорога 1 этап	Стадия	Лист	Листов
Разраб.		Гурин			04.25		Р	42	
Рук. гр.							Поперечный профиль оси трассы №2		
Гл. спец.									
Нач. отд.		Волков			04.25	Поперечный профиль оси трассы №2	000 «КредоПроект»		
Н. контр.									
ГИП		Гурин			04.25				




Согласовано		Взам. инв. №		Подп. и дата	
Инв. № подл.					

М 1:100 по вертикали
М 1:100 по горизонтали

Проектные данные	Уклон, о/оо; длина, м
	Отметка покрытия, м
Фактические данные	Отметка рельефа, м
	Расстояние, м



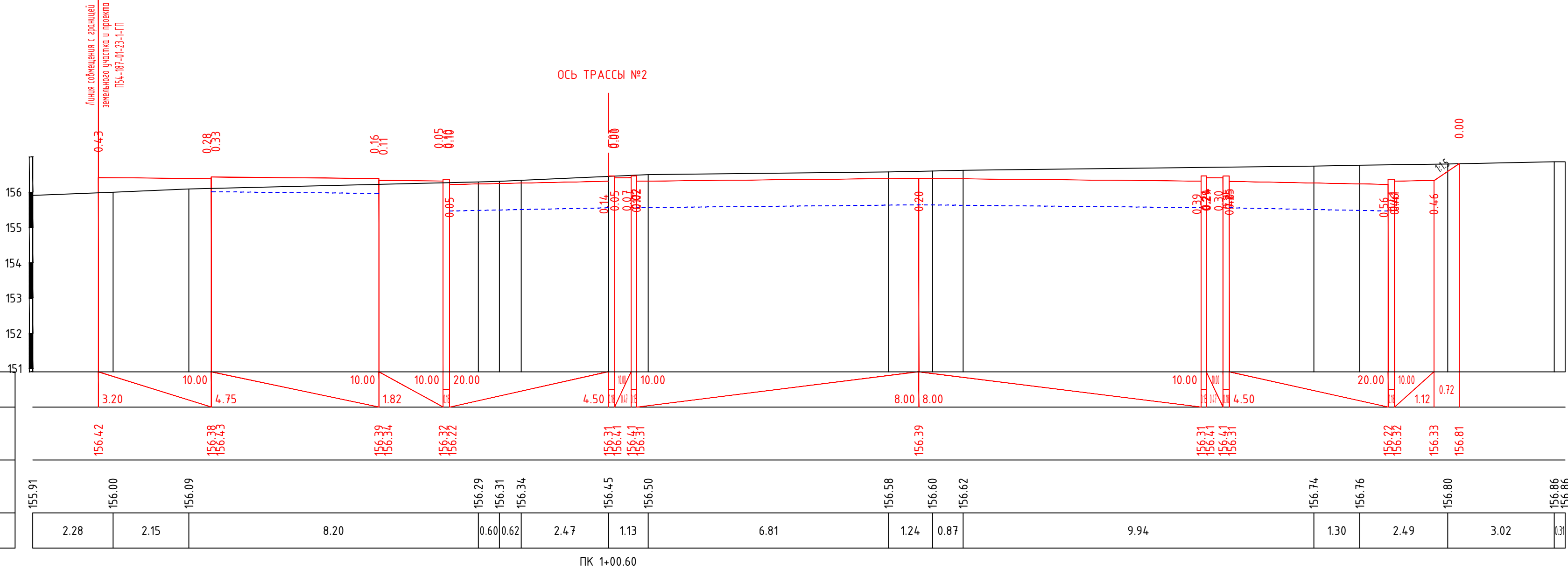
ПК 0+95.59




						488/2025-АД.П			
						Присоединение земельного участка с кадастровым номером 54:35:072001:897 к автомобильной дороге местного значения по объекту многоквартирные многоквартирные дома с объектами обслуживания жилой застройки во встроенных помещениях по ул.Кирова в Октябрьском районе г.Новосибирска			
Изм.	Кол.	Лист	№ док.	Подпись	Дата	Автомобильная дорога 1 этап	Стадия	Лист	Листов
Разраб.		Гурин			04.25		Р	43	
Рук. гр.									
Гл. спец.									
Нач. отд.		Волков			04.25	Поперечный профиль оси трассы №2	000 «КредоПроект»		
Н. контр.									
ГИП		Гурин			04.25				

Инв. N подл.	Подп. и дата	Взам. инв. N	Согласовано

М 1:100 по вертикали
М 1:100 по горизонтали

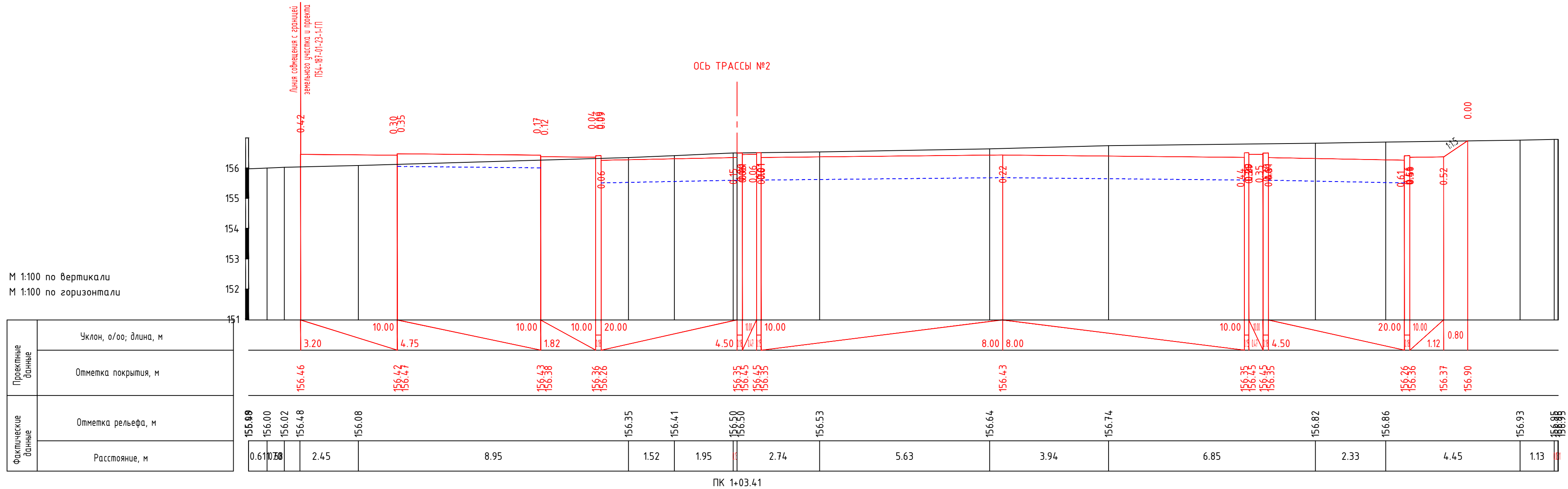
Проектные данные	Уклон, о/оо; длина, м
	Отметка покрытия, м
Фактические данные	Отметка рельефа, м
	Расстояние, м






						488/2025-АД.П			
						Присоединение земельного участка с кадастровым номером 54:35:072001:897 к автомобильной дороге местного значения по объекту многоквартирные многоэтажные дома с объектами обслуживания жилой застройки во встроенных помещениях по ул.Кирова в Октябрьском районе г.Новосибирска			
Изм.	Кол.	Лист	N док.	Подпись	Дата	Автомобильная дорога 1 этап	Стадия	Лист	Листов
Разраб.		Гурин			04.25		Р	44	
Рук. гр.									
Гл. спец.									
Нач. отд.		Волков			04.25	Поперечный профиль оси трассы №2	000 «КредоПроект»		
Н. контр.									
ГИП		Гурин			04.25				

[illegible]

М 1:100 по вертикали
М 1:100 по горизонтали

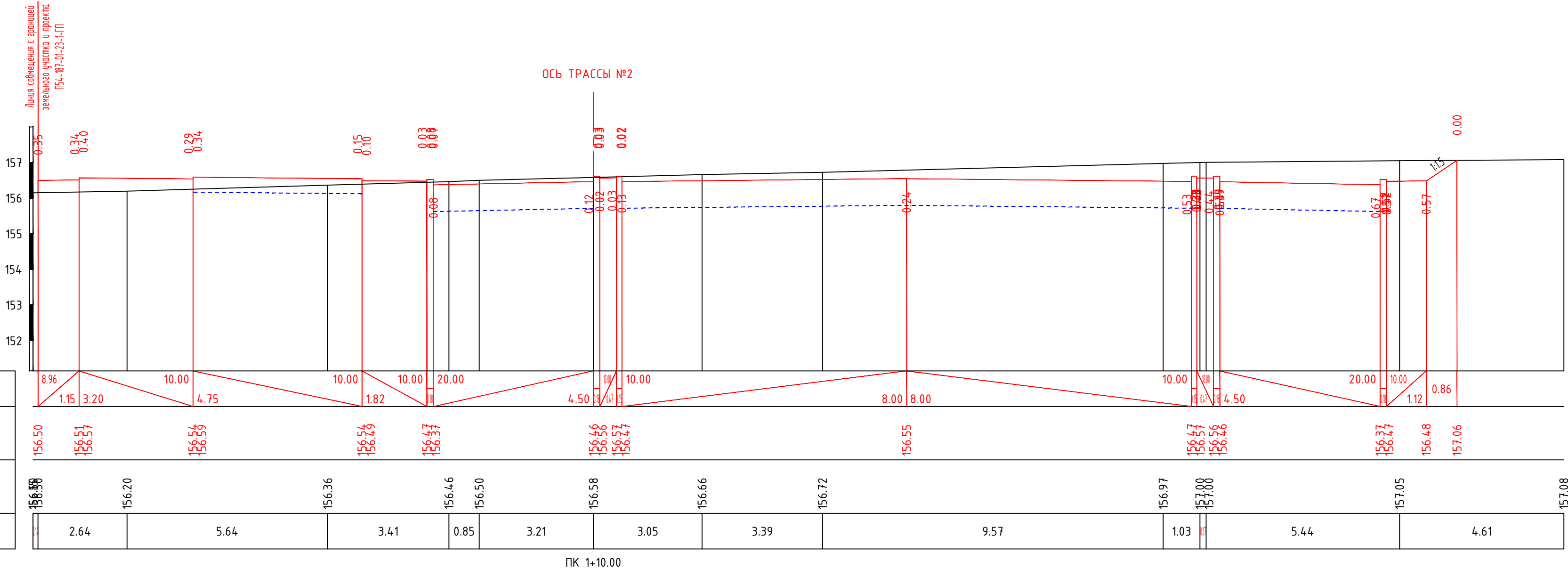


						488/2025-АД.П			
						Присоединение земельного участка с кадастровым номером 54:35:072001:897 к автомобильной дороге местного значения по объекту многоквартирные многоэтажные дома с объектами обслуживания жилой застройки во встроенных помещениях по ул.Кирова в Октябрьском районе г.Новосибирска			
Изм.	Кол.	Лист	№ док.	Подпись	Дата	Автомобильная дорога 1 этап	Стадия	Лист	Листов
Разраб.		Гурин			04.25		Р	45	
Рук. гр.									
Гл. спец.									
Нач. отд.		Волков			04.25	Поперечный профиль оси трассы №2	000 «КредоПроект»		
Н. контр.									
ГИП		Гурин			04.25				

Согласовано			
Взам. инв. №			
Подп. и дата			
Инв. № подл.			

М 1:100 по вертикали
М 1:100 по горизонтали

Проектные данные	Уклон, о/оо; длина, м
	Отметка покрытия, м
Фактические данные	Отметка рельефа, м
	Расстояние, м

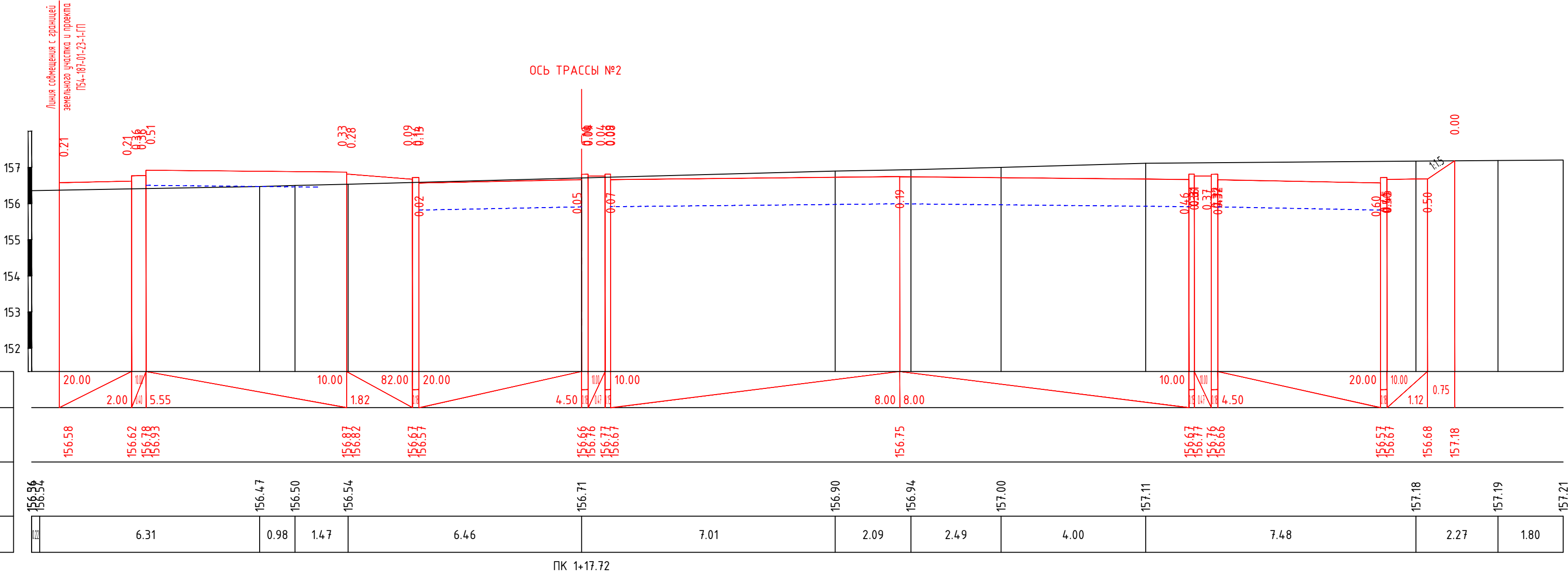





						488/2025-АД.П		
						Присоединение земельного участка с кадастровым номером 54:35:072001:897 к автомобильной дороге местного значения по объекту многоквартирные многоэтажные дома с объектами обслуживания жилой застройки во встроеном помещении по ул.Кирова в Октябрьском районе г.Новосибирска		
Изм.	Кол.	Лист	№ док.	Подпись	Дата	Автомобильная дорога 1 этап		
Разраб.	Гурин	Ст. 28	04.25					
Рук. гр.								
Гл. спец.								
Нач. отд.	Волков	Ст. 28	04.25			Поперечный профиль оси трассы №2		
Н. контр.								
ГИП	Гурин	Ст. 28	04.25			000 «КредоПроект»		
						Стадия	Лист	Листов
						Р	46	

Инв. № подл.	Подп. и дата	Взам. инв. №	Согласовано			

М 1:100 по вертикали
М 1:100 по горизонтали

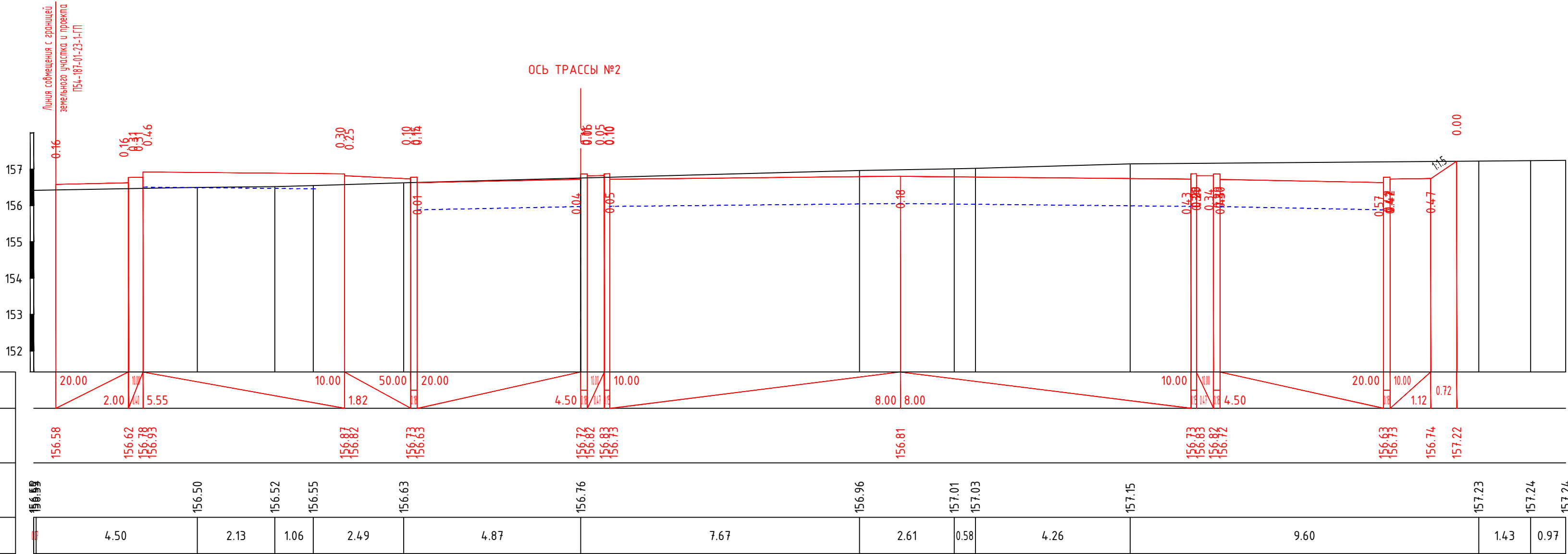
Проектные данные	Уклон, о/оо; длина, м
	Отметка покрытия, м
Фактические данные	Отметка рельефа, м
	Расстояние, м






						488/2025-АД.П			
						Присоединение земельного участка с кадастровым номером 54:35:072001:897 к автомобильной дороге местного значения по объекту многоквартирные многоэтажные дома с объектами обслуживания жилой застройки во встроенных помещениях по ул.Кирова в Октябрьском районе г.Новосибирска			
Изм.	Кол.	Лист	№ док.	Подпись	Дата	Автомобильная дорога 1 этап	Стадия	Лист	Листов
Разраб.		Гурин			04.25		Р	47	
Рук. гр.									
Гл. спец.									
Нач. отд.		Волков			04.25	Поперечный профиль оси трассы №2	000 «КредоПроект»		
Н. контр.									
ГИП		Гурин			04.25				

М 1:100 по вертикали
М 1:100 по горизонтали

Проектные данные	Уклон, о/оо; длина, м
	Отметка покрытия, м
Фактические данные	Отметка рельефа, м
	Расстояние, м



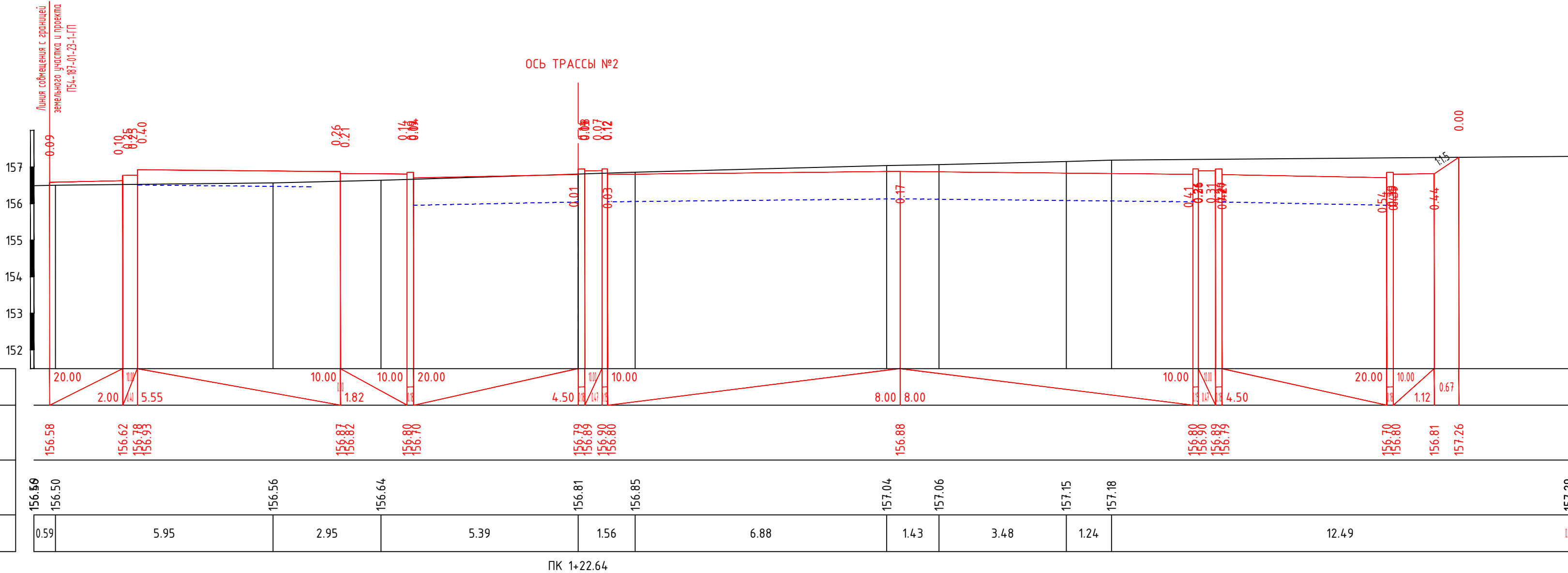
ПК 1+20.00




						488/2025-АД.П			
						Присоединение земельного участка с кадастровым номером 54:35:072001:897 к автомобильной дороге местного значения по объекту многоквартирные многоэтажные дома с объектами обслуживания жилой застройки во встроенных помещениях по ул.Кирова в Октябрьском районе г.Новосибирска			
Изм.	Кол.	Лист	№ док.	Подпись	Дата	Автомобильная дорога 1 этап	Стадия	Лист	Листов
Разраб.		Гурин			04.25		Р	48	
Рук. гр.									
Гл. спец.									
Нач. отд.		Волков			04.25	Поперечный профиль оси трассы №2	000 «КредоПроект»		
Н. контр.									
ГИП		Гурин			04.25				

Инв. № подл.	Подп. и дата		Взам. инв. №		Согласовано	

М 1:100 по вертикали
М 1:100 по горизонтали

Проектные данные	Уклон, о/оо; длина, м
	Отметка покрытия, м
Фактические данные	Отметка рельефа, м
	Расстояние, м

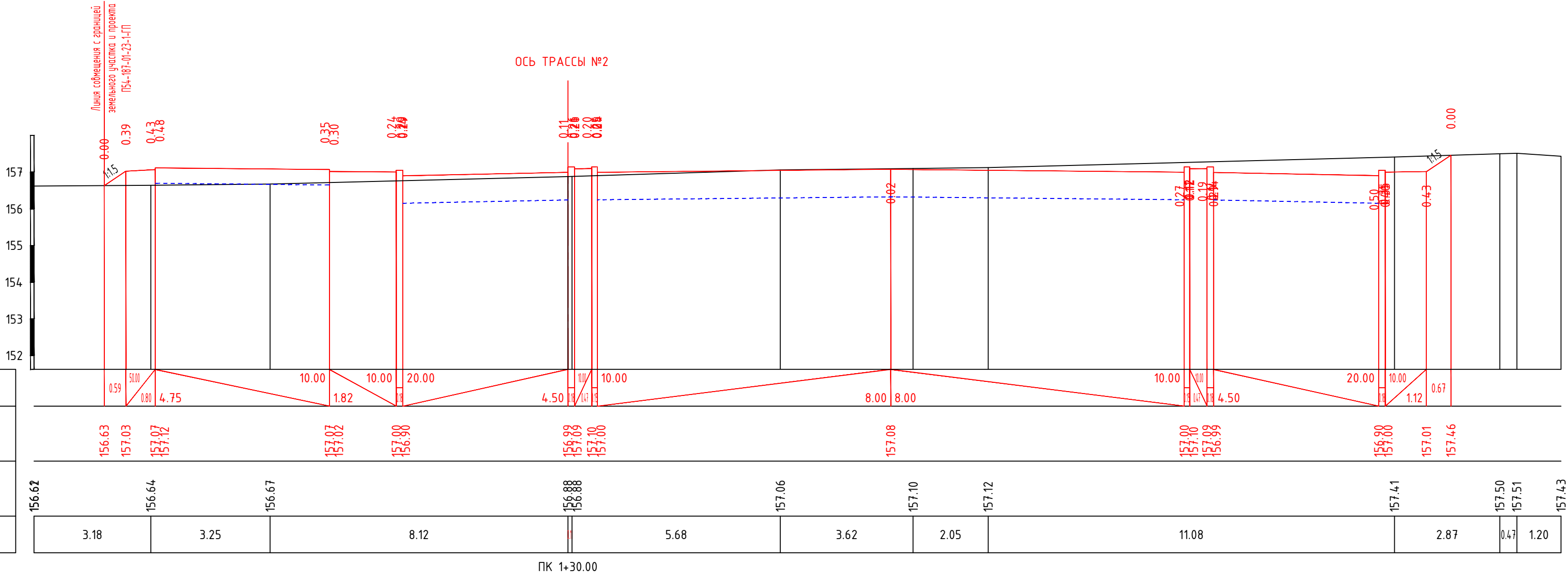





						488/2025-АД.П			
						Присоединение земельного участка с кадастровым номером 54:35:072001:897 к автомобильной дороге местного значения по объекту многоквартирные многоэтажные дома с объектами обслуживания жилой застройки во встроенных помещениях по ул.Кирова в Октябрьском районе г.Новосибирска			
Изм.	Кол.	Лист	№ док.	Подпись	Дата	Автомобильная дорога 1 этап	Стадия	Лист	Листов
Разраб.		Гурин			04.25		Р	49	
Рук. гр.									
Гл. спец.									
Нач. отд.		Волков			04.25	Поперечный профиль оси трассы №2	000 «КредоПроект»		
Н. контр.									
ГИП		Гурин			04.25				

Согласовано			
Взам. инв. N			
Подп. и дата			
Инв. N подл.			

М 1:100 по вертикали
М 1:100 по горизонтали

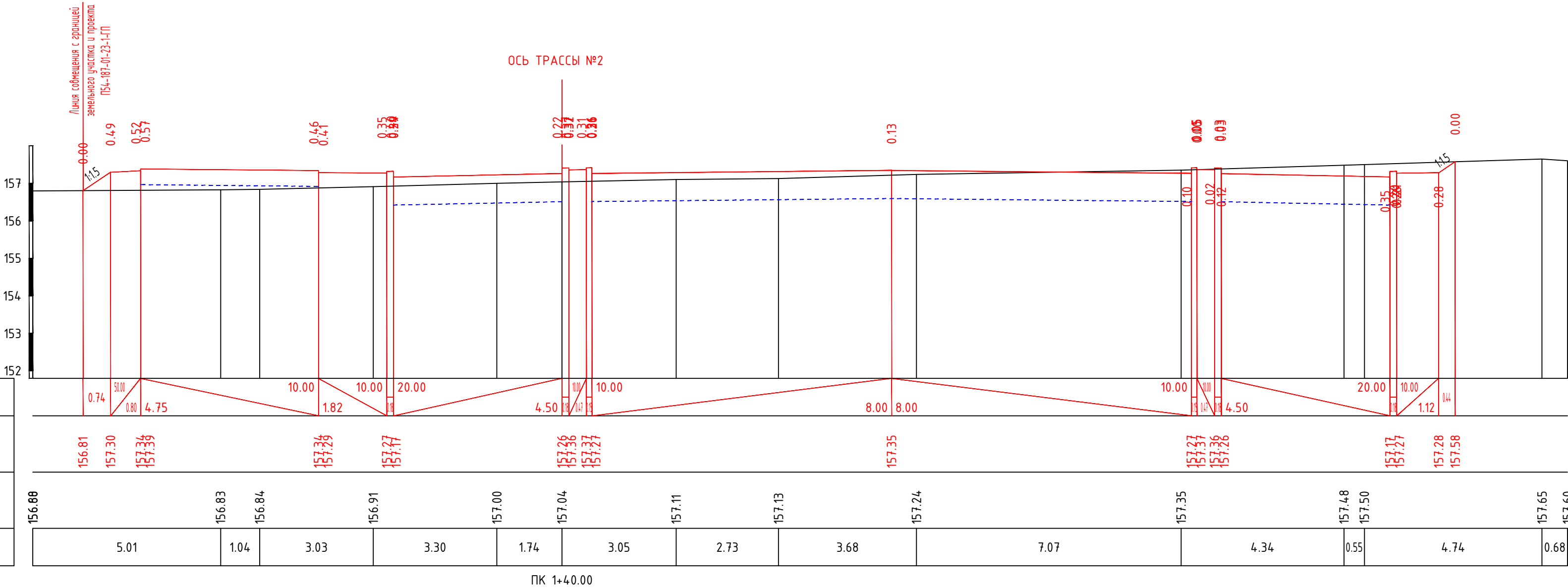
Проектные данные	Уклон, о/оо; длина, м
	Отметка покрытия, м
Фактические данные	Отметка рельефа, м
	Расстояние, м



						488/2025-АД.П			
						Присоединение земельного участка с кадастровым номером 54:35:072001:897 к автомобильной дороге местного значения по объекту многоквартирные многоэтажные дома с объектами обслуживания жилой застройки во встроенных помещениях по ул.Кирова в Октябрьском районе г.Новосибирска			
Изм.	Кол.	Лист	N док.	Подпись	Дата	Автомобильная дорога 1 этап	Стадия	Лист	Листов
Разраб.		Гурин			04.25		Р	50	
Рук. гр.									
Гл. спец.									
Нач. отд.		Волков			04.25	Поперечный профиль оси трассы №2	000 «КредоПроект»		
Н. контр.									
ГИП		Гурин			04.25				

М 1:100 по вертикали
М 1:100 по горизонтали

Проектные данные	Уклон, о/оо; длина, м
	Отметка покрытия, м
Фактические данные	Отметка рельефа, м
	Расстояние, м

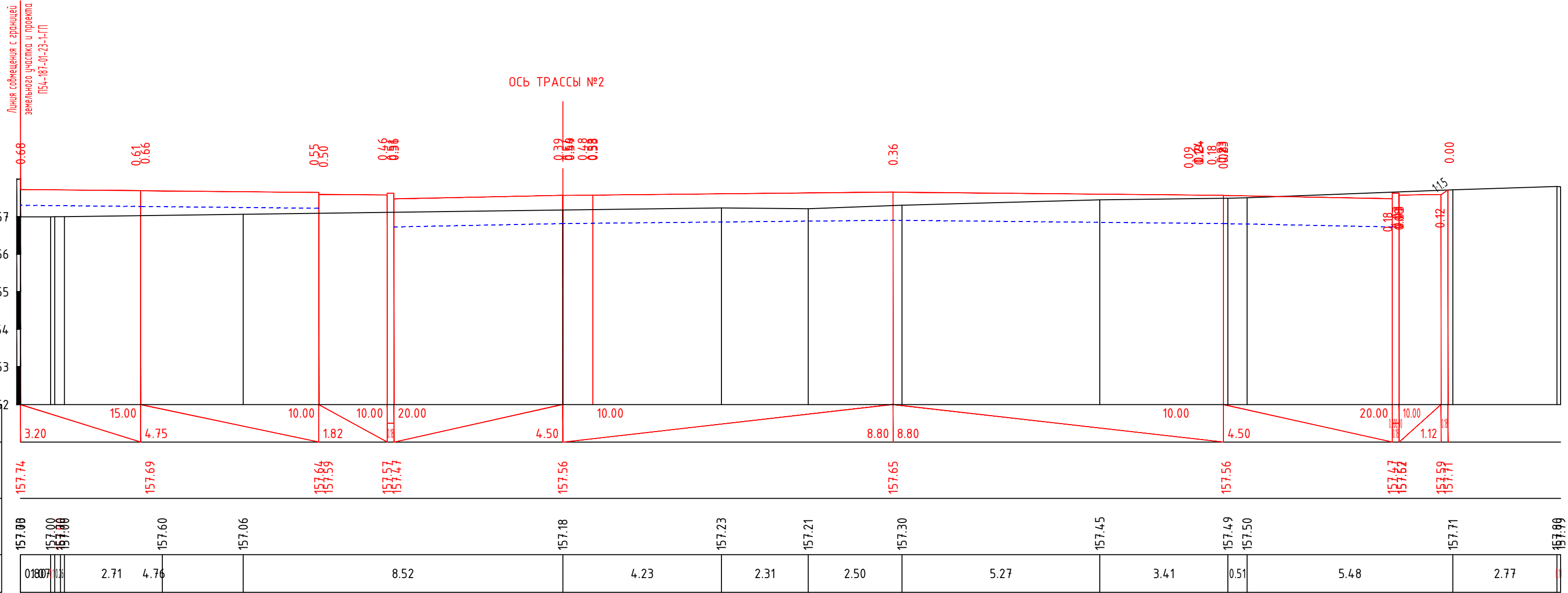


						488/2025-АД.П		
						Присоединение земельного участка с кадастровым номером 54:35:072001:897 к автомобильной дороге местного значения по объекту многоквартирные многоэтажные дома с объектами обслуживания жилой застройки во встроженных помещениях по ул.Кирова в Октябрьском районе г.Новосибирска		
Изм.	Кол.	Лист	№ док.	Подпись	Дата	Автомобильная дорога 1 этап		
Разраб.	Гурин	Ст. 28	04.25					
Рук. гр.						Поперечный профиль оси трассы №2		
Гл. спец.								
Нач. отд.	Волков	Ст. 28	04.25			000 «КредоПроект»		
Н. контр.								
ГИП	Гурин	Ст. 28	04.25					




Согласовано		Взам. инв. №		Подп. и дата		Инв. № подл.	

М 1:100 по вертикали
М 1:100 по горизонтали

Проектные данные	Уклон, о/оо; длина, м
	Отметка покрытия, м
Фактические данные	Отметка рельефа, м
	Расстояние, м



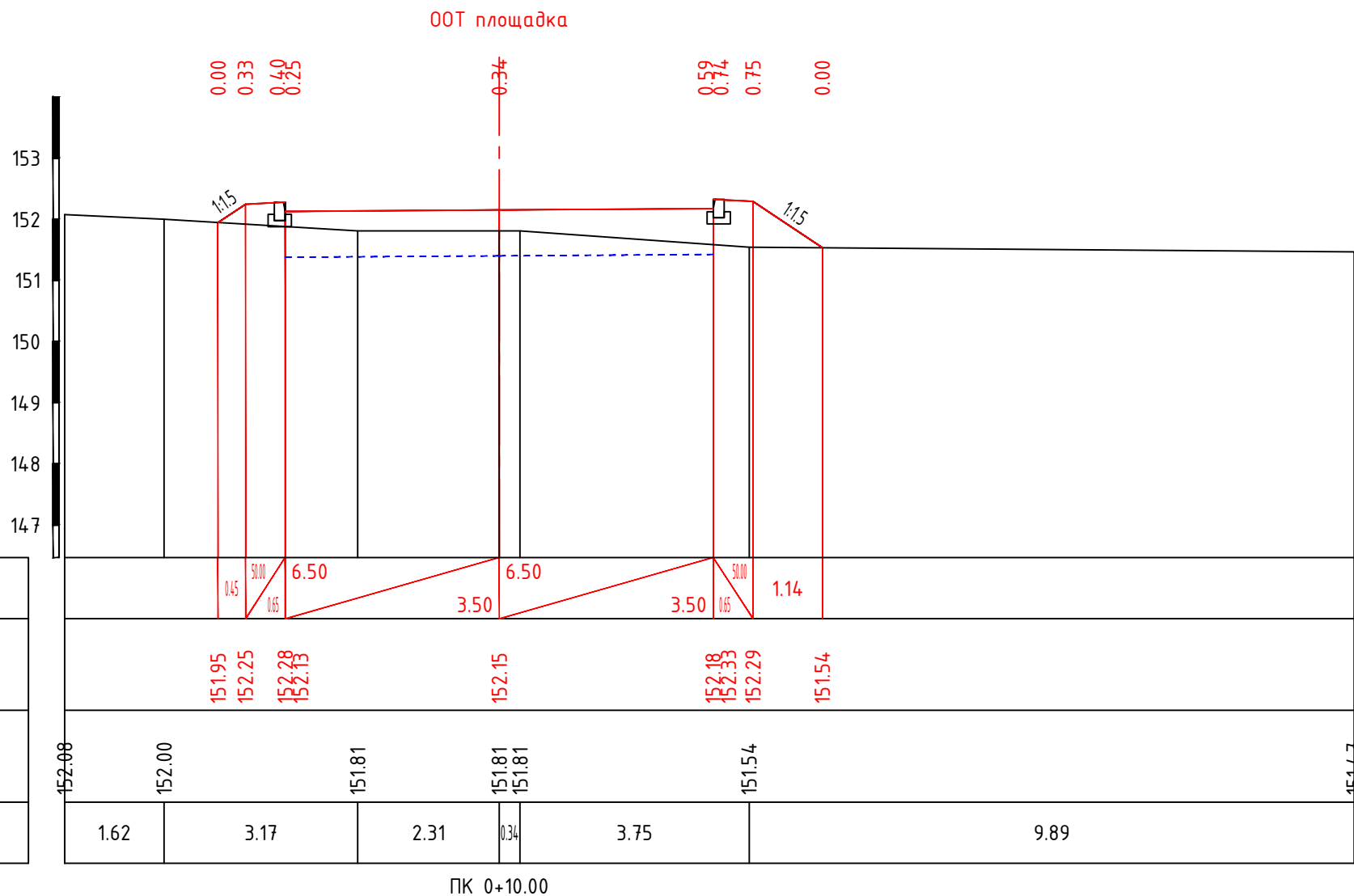
ПК 1+51.22

						488/2025-АД.П			
						Присоединение земельного участка с кадастровым номером 54:35:072001:897 к автомобильной дороге местного значения по объекту многоквартирные многоэтажные дома с объектами обслуживания жилой застройки во встроенных помещениях по ул.Кирова в Октябрьском районе г.Новосибирска			
Изм.	Кол.	Лист	№ док.	Подпись	Дата	Автомобильная дорога 1 этап	Стадия	Лист	Листов
Разраб.		Гурин			04.25		Р	52	
Рук. гр.									
Гл. спец.						Поперечный профиль оси трассы №2	ООО «КредоПроект»		
Нач. отд.		Волков			04.25				
Н. контр.									
ГИП		Гурин			04.25				

Согласовано			
Взам. инв. N			
Подп. и дата			
Инв. N подл.			

М 1:100 по вертикали
М 1:100 по горизонтали

Проектные данные	Уклон, о/оо; длина, м
	Отметка покрытия, м
Фактические данные	Отметка рельефа, м
	Расстояние, м

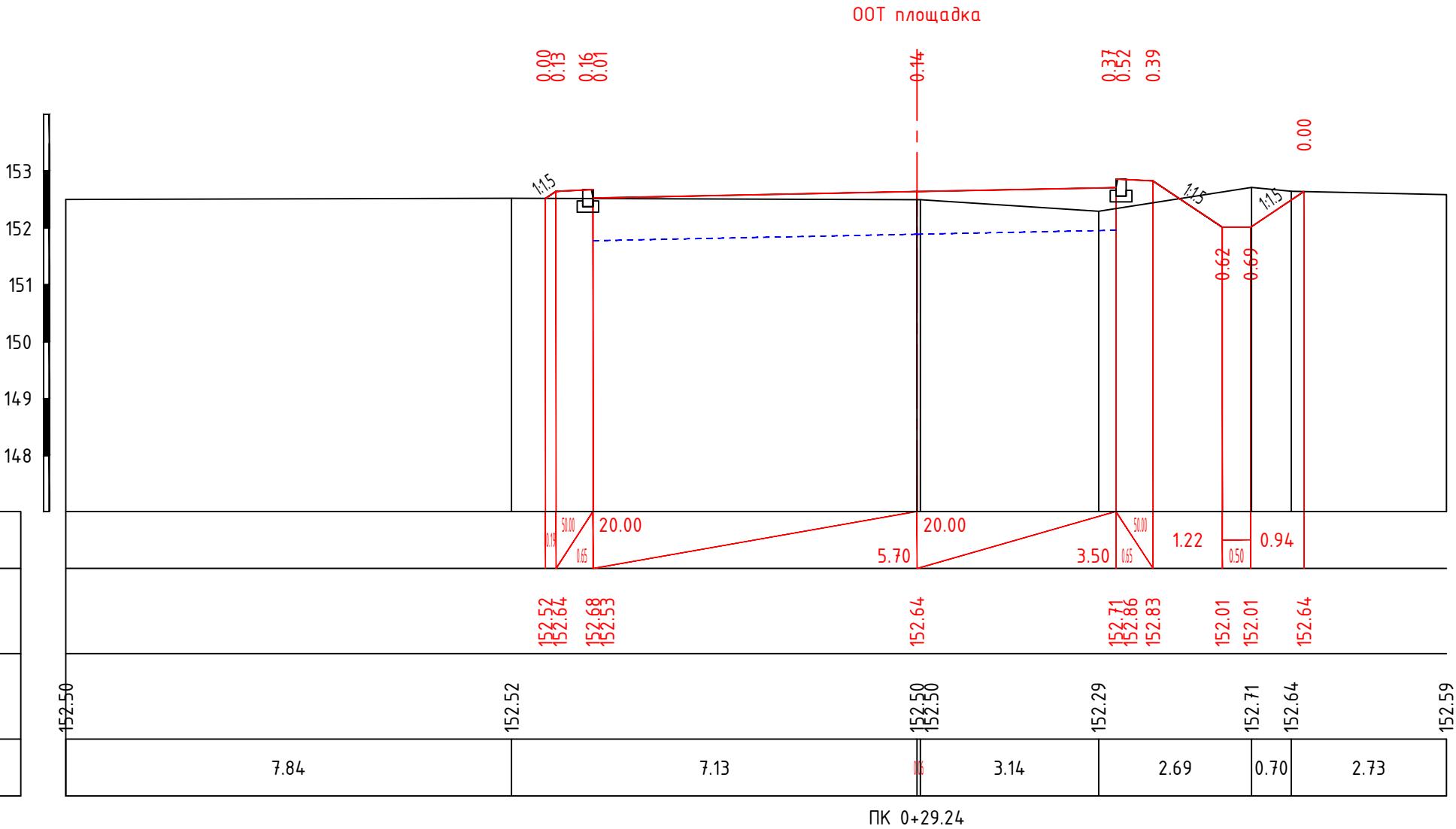





						488/2025-АД.П					
						Присоединение земельного участка с кадастровым номером 54:35:072001:897 к автомобильной дороге местного значения по объекту многоквартирные многоэтажные дома с объектами обслуживания жилой застройки во встроенных помещениях по ул.Кирова в Октябрьском районе г.Новосибирска					
Изм.	Кол.	Лист	N док.	Подпись	Дата	Автомобильная дорога 1 этап	Стадия	Лист	Листов		
Разраб.		Гурин		Г.Г.	04.25		Р	53			
Рук. гр.						Поперечный профиль оси трассы №3	000 «КредоПроект»				
Гл. спец.											
Нач. отд.		Волков		В.В.	04.25						
Н. контр.											
ГИП		Гурин		Г.Г.	04.25						

Согласовано					
Взам. инв. N					
Подп. и дата					
Инв. N подл.					

М 1:100 по вертикали
М 1:100 по горизонтали

Проектные данные	Уклон, о/оо; длина, м
	Отметка покрытия, м
Фактические данные	Отметка рельефа, м
	Расстояние, м

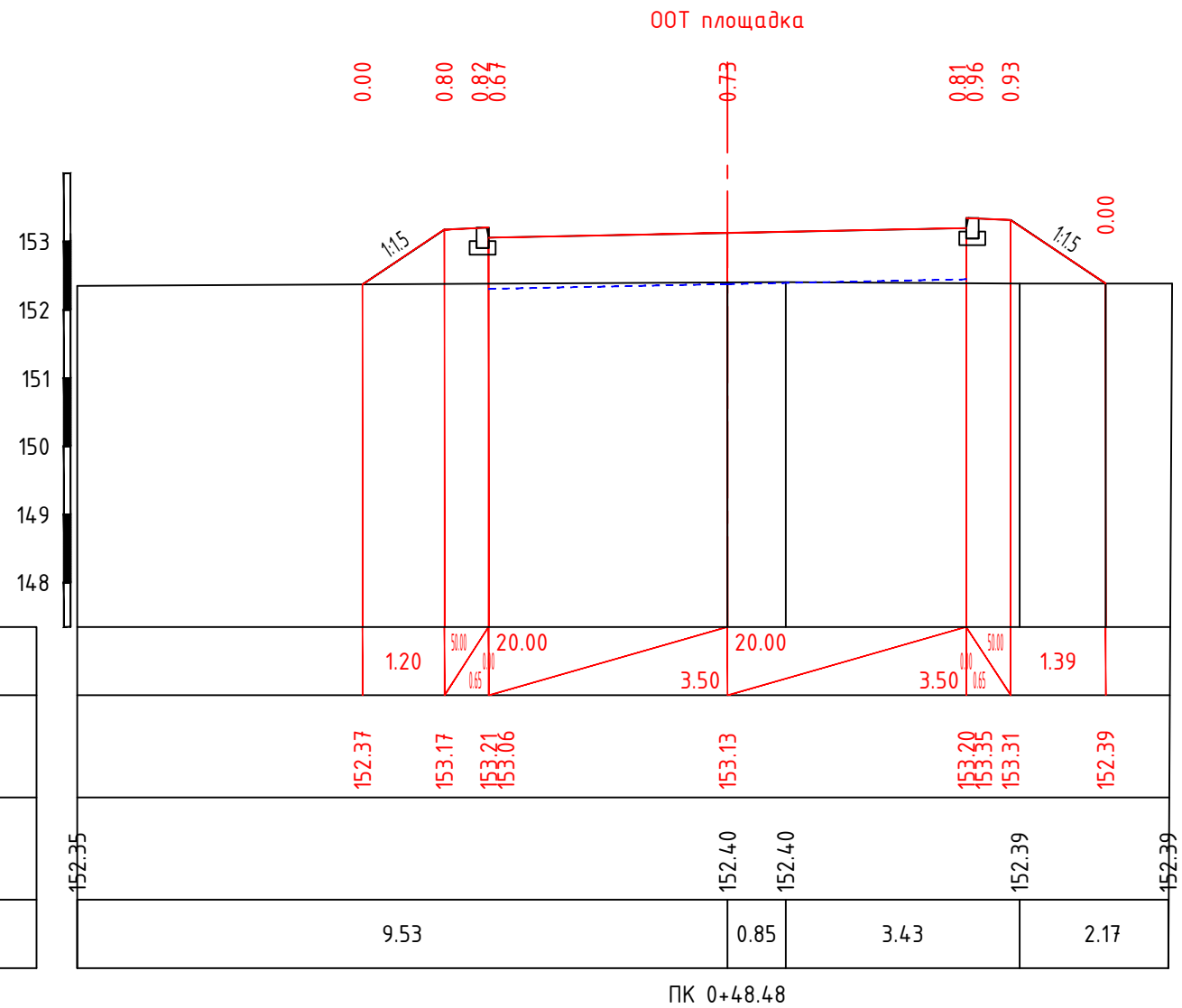




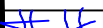
						488/2025-АД.П			
						Присоединение земельного участка с кадастровым номером 54:35:072001:897 к автомобильной дороге местного значения по объекту многоквартирные многоэтажные дома с объектами обслуживания жилой застройки во встроенных помещениях по ул.Кирова в Октябрьском районе г.Новосибирска			
Изм.	Кол.	Лист	N док.	Подпись	Дата	Автомобильная дорога 1 этап	Стадия	Лист	Листов
Разраб.		Гурин			04.25		Р	54	
Рук. гр.									
Гл. спец.									
Нач. отд.		Волков			04.25				
Н. контр.						Поперечный профиль оси трассы №3	ООО «КредоПроект»		
ГИП		Гурин			04.25				

Инв. N подл.	Подп. и дата	Взам. инв. N	Согласовано			

М 1:100 по вертикали
М 1:100 по горизонтали

Проектные данные	Уклон, о/оо; длина, м
	Отметка покрытия, м
Фактические данные	Отметка рельефа, м
	Расстояние, м

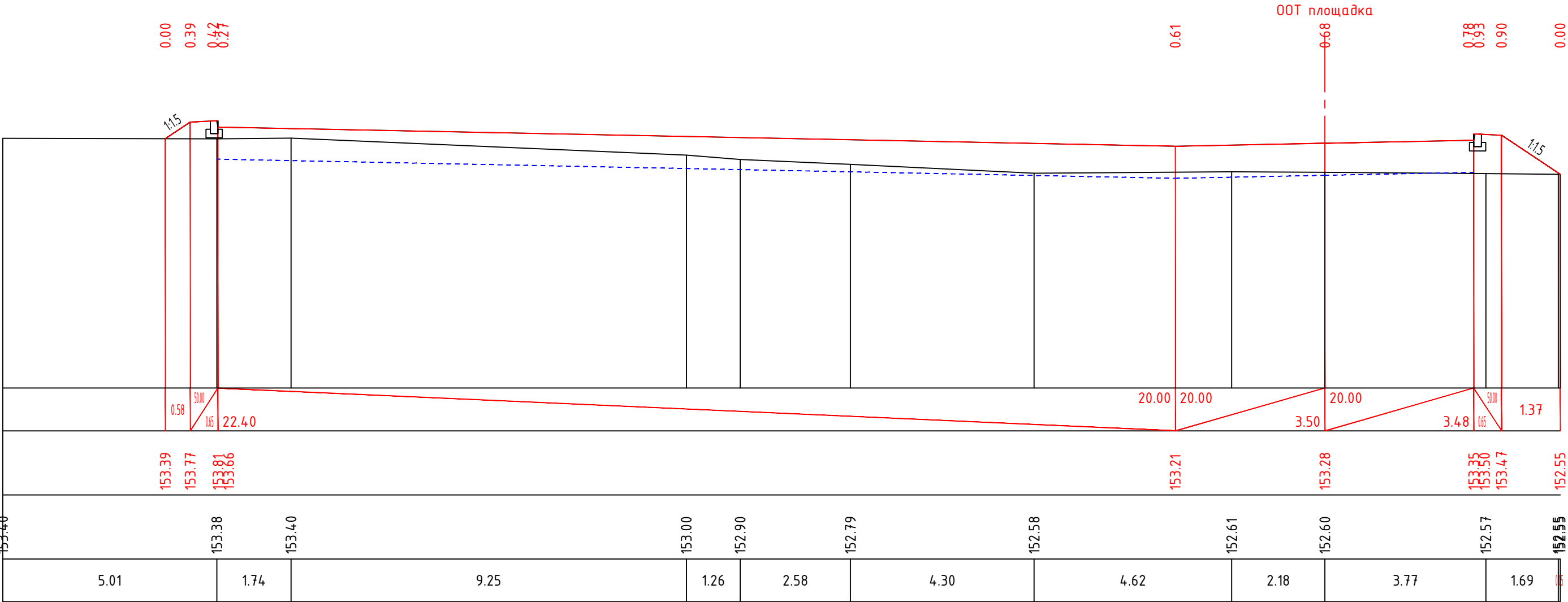


						488/2025-АД.П								
						Присоединение земельного участка с кадастровым номером 54:35:072001:897 к автомобильной дороге местного значения по объекту многоквартирные многоэтажные дома с объектами обслуживания жилой застройки во встроенных помещениях по ул.Кирова в Октябрьском районе г.Новосибирска								
Изм.	Кол.	Лист	N док.	Подпись	Дата									
Разраб.		Гурин			04.25	Автомобильная дорога 1 этап			Стадия	Лист	Листов			
Рук. гр.									Р	55				
Гл. спец.														
Нач. отд.		Волков			04.25	Поперечный профиль оси трассы №3			ООО «КредоПроект»					
Н. контр.														
ГИП		Гурин			04.25									




Инв. № подл.	Подп. и дата	Взам. инв. №	Согласовано			

М 1:100 по вертикали
М 1:100 по горизонтали

Проектные данные	Уклон, о/оо; длина, м
	Отметка покрытия, м
Фактические данные	Отметка рельефа, м
	Расстояние, м

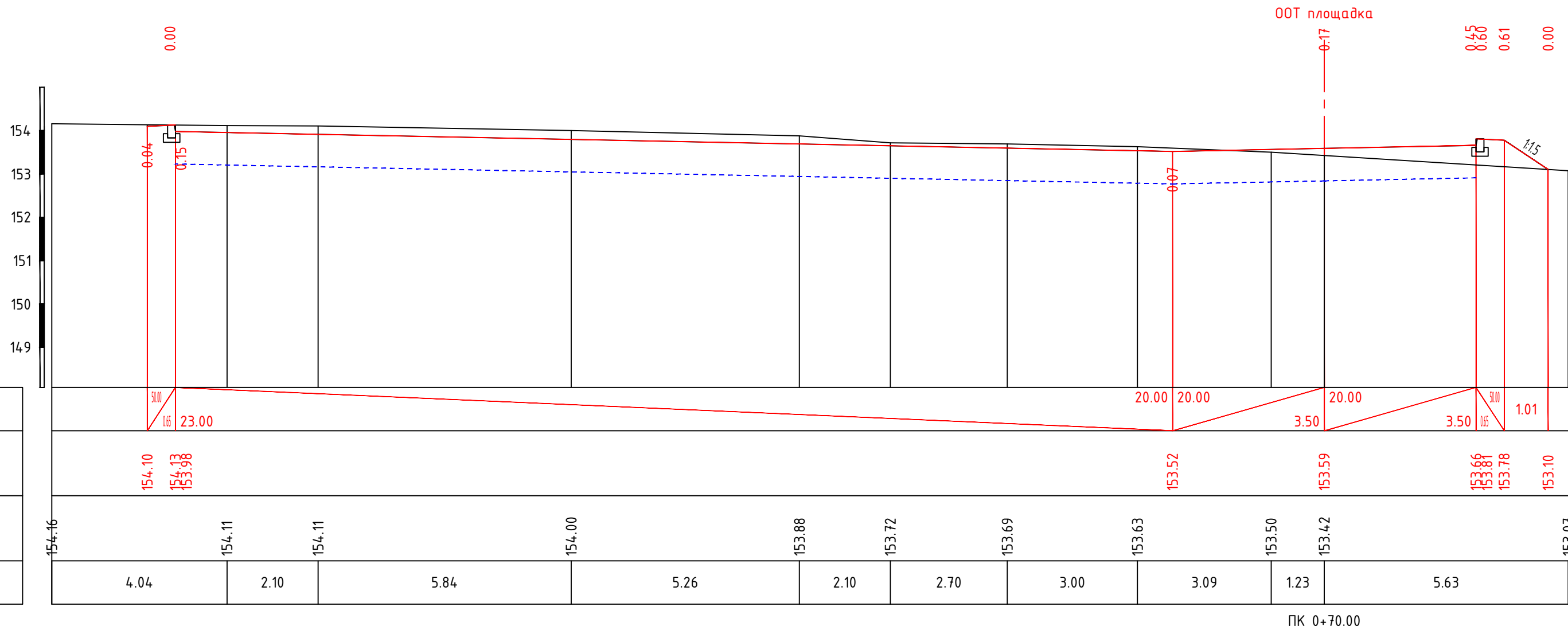





ПК 0+54.48

						488/2025-АД.П				
						Присоединение земельного участка с кадастровым номером 54:35:072001:897 к автомобильной дороге местного значения по объекту многоквартирные многоэтажные дома с объектами обслуживания жилой застройки во встроенных помещениях по ул.Кирова в Октябрьском районе г.Новосибирска				
Изм.	Кол.	Лист	№ док.	Подпись	Дата	Автомобильная дорога 1 этап		Стадия	Лист	Листов
Разраб.		Гурин			04.25			Р	56	
Рук. гр.										
Гл. спец.										
Нач. отд.		Волков			04.25	Поперечный профиль оси трассы №3		000 «КредоПроект»		
Н. контр.										
ГИП		Гурин			04.25					

Инв. N подл.	Подп. и дата	Взам. инв. N	Согласовано			

Проектные данные	Уклон, о/оо; длина, м
	Отметка покрытия, м
Фактические данные	Отметка рельефа, м
	Расстояние, м

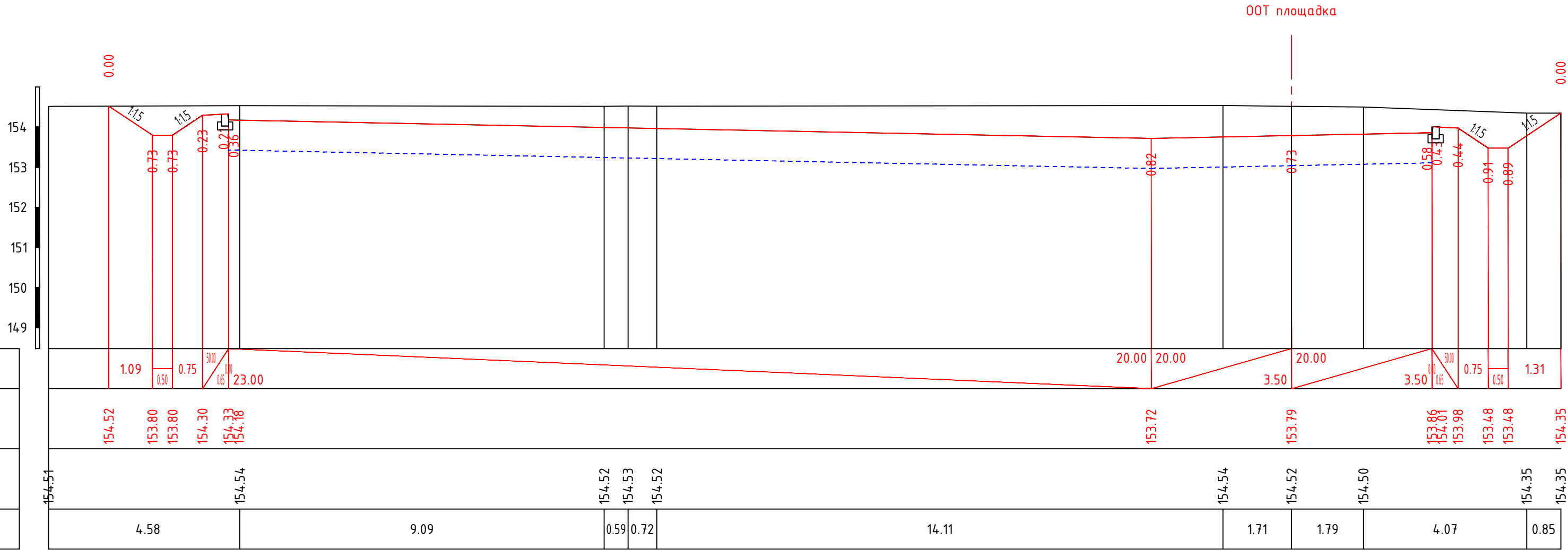


						488/2025-АД.П			
						Присоединение земельного участка с кадастровым номером 54:35:072001:897 к автомобильной дороге местного значения по объекту многоквартирные многоэтажные дома с объектами обслуживания жилой застройки во встроенных помещениях по ул.Кирова в Октябрьском районе г.Новосибирска			
Изм.	Кол.	Лист	№ док.	Подпись	Дата	Автомобильная дорога 1 этап	Стадия	Лист	Листов
Разраб.		Гурин			04.25		Р	57	
Рук. гр.									
Гл. спец.									
Нач. отд.	Волков				04.25	Поперечный профиль оси трассы №3	000 «КредоПроект»		
Н. контр.									
ГИП	Гурин				04.25				




Инв. N подл.	Подп. и дата		Взам. инв. N	
Согласовано				

М 1:100 по вертикали
М 1:100 по горизонтали

Проектные данные	Уклон, о/оо; длина, м
	Отметка покрытия, м
Фактические данные	Отметка рельефа, м
	Расстояние, м



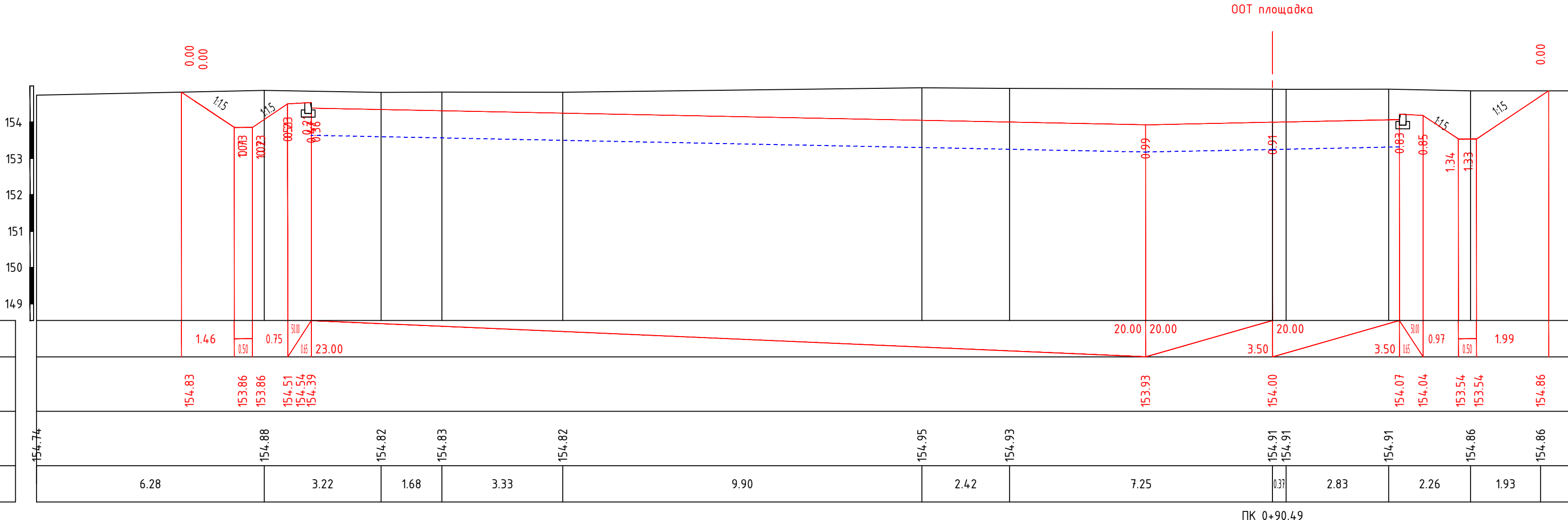
ПК 0+80.00




						488/2025-АД.П			
						Присоединение земельного участка с кадастровым номером 54:35:072001:897 к автомобильной дороге местного значения по объекту многоквартирные многоэтажные дома с объектами обслуживания жилой застройки во встроенных помещениях по ул.Кирова в Октябрьском районе г.Новосибирска			
Изм.	Кол.	Лист	N док.	Подпись	Дата	Автомобильная дорога 1 этап	Стадия	Лист	Листов
Разраб.		Гурин			04.25		Р	58	
Рук. гр.									
Гл. спец.									
Нач. отд.		Волков			04.25	Поперечный профиль оси трассы №3	000 «КредоПроект»		
Н. контр.									
ГИП		Гурин			04.25				

Инв. № подл.	Подп. и дата		Взам. инв. №	
Согласовано				

М 1:100 по вертикали
М 1:100 по горизонтали

Проектные данные	Уклон, о/оо; длина, м
	Отметка покрытия, м
Фактические данные	Отметка рельефа, м
	Расстояние, м



						488/2025-АД.П				
						Присоединение земельного участка с кадастровым номером 54:35:072001:897 к автомобильной дороге местного значения по объекту многоквартирные многоэтажные дома с объектами обслуживания жилой застройки во встроенных помещениях по ул.Кирова в Октябрьском районе г.Новосибирска				
Изм.	Кол.	Лист	№ док.	Подпись	Дата	Автомобильная дорога 1 этап		Стадия	Лист	Листов
Разраб.		Гурин			04.25			Р	59	
Рук. гр.										
Гл. спец.										
Нач. отд.		Волков			04.25	Поперечный профиль оси трассы №3		ООО «КредоПроект»		
Н. контр.										
ГИП		Гурин			04.25					